



Wandermädelstour 2017

Typ: **Rundtour**
Etappen: **8**
Länge: **73.72 km**
Zeitraum: .. - ..

Gehzeit: **39:13 Stunden**
Aufstieg: **5603 Hm**
Abstieg: **5603 Hm**

Etappe 1

Garni Reutlingen - Pisciaduhütte

Wandern - 1088 Hm Aufstieg - 130 Hm Abstieg - **04:30** Stunden Gehzeit - 4.79 km Strecke

Kolfuschg 1640m - Pisciaduhütte 2585m

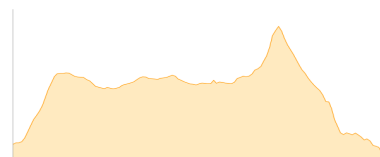


Etappe 2

Pisciaduhütte - Rifugio Bo- - Forcella Pordoi - Capanna Fassa - Franz Kostner Hütte

Hochalpin - 770 Hm Aufstieg - 823 Hm Abstieg - **05:35** Stunden Gehzeit - 11.12 km Strecke

Pisciaduhütte 2585m - Rifugio Boe 2871m - Rifugio Forcella Pordoi 2849m - Piz Boè 3152m - Franz-Kostner-Hütte 2536m

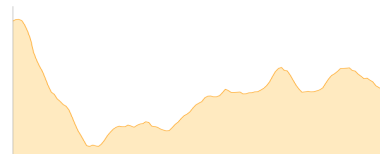


Etappe 3

Franz Kostner Hütte - Rifugio Passo Valparola

Wandern - 715 Hm Aufstieg - 1078 Hm Abstieg - **06:20** Stunden Gehzeit - 14.35 km Strecke

Franz-Kostner-Hütte 2536m - Valparolapass 2168m

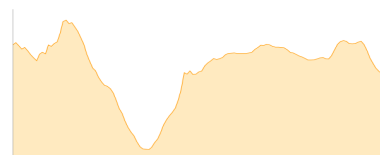


Etappe 4

Rifugio Passo Valparola - Lavarellahütte

Wandern - 758 Hm Aufstieg - 868 Hm Abstieg - **05:55** Stunden Gehzeit - 13.21 km Strecke

Valparolapass 2168m - Lavarellahütte 2042m

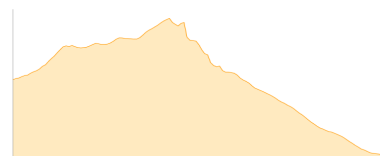


Etappe 5

Lavarellahütte - Santa Croce Talstation

Wandern - 668 Hm Aufstieg - 1380 Hm Abstieg - **06:25** Stunden Gehzeit - 11.37 km Strecke

Lavarellahütte 2042m - Santa Croce Talstation 1338m



Etappe 6

Santa Croce Talstation - Puezhütte

Wandern - 1331 Hm Aufstieg - 183 Hm Abstieg - **05:45** Stunden Gehzeit - 7.13 km Strecke

Santa Croce Talstation 1338m - Puezhütte 2475m





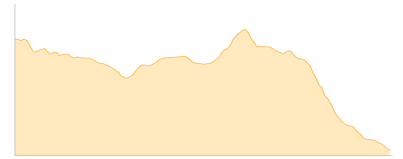
Wandermädelstour 2017

Etappe 7

Puezhütte - Grödner Joch

Wandern - 252 Hm Aufstieg - 622 Hm Abstieg - **03:00** Stunden Gehzeit - 7.01 km Strecke

Puezhütte 2475m - Grödner Joch 2121m



Etappe 8

Grödner Joch - Garni Reutlingen

Wandern - 21 Hm Aufstieg - 519 Hm Abstieg - **01:45** Stunden Gehzeit - 4.74 km Strecke

Grödner Joch 2121m - Kolfuschg 1640m





Wandermädelstour 2017

Mögliche Unterkünfte

Pisciaduhütte 2585 m, CAI, Dusche: ja, Tel: +39 0471 836 292, mobil: +39 335 60 96 141, Schlafplätze: 100

Rifugio Boe 2871 m, SAT, Dusche: k.A., Schlafplätze: -

Rifugio Forcella Pordoi 2849 m, AV: k.A., Dusche: k.A., Schlafplätze: -

Franz-Kostner-Hütte 2536 m, CAI, Dusche: ja, Tel: +39 0333 8759838, Schlafplätze: 28

Valparolapass 2168 m, privat, Dusche: ja, Tel: +39 0436 866556, Schlafplätze: -

Lavarellahütte 2042 m, AV: k.A., Dusche: k.A., Tel: +39 0474 501079, Schlafplätze: -

Puezhütte 2475 m, CAI, Dusche: k.A., Tel: +39 0474 646427, Schlafplätze: 85