



# R\_1

Typ: **Hufeisen**  
Etappen: **4**  
Länge: **30.04 km**  
Zeitraum: .. - ..

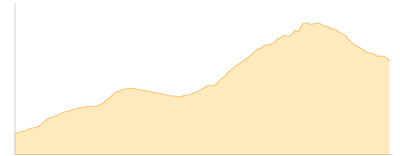
Gehzeit: **17:19 Stunden**  
Aufstieg: **2674 Hm**  
Abstieg: **2330 Hm**

## Etappe 1

### Bergstation Breitenbergbahn - Aggenstein - Bad Kissinger Hütte

Wandern - 551 Hm Aufstieg - 266 Hm Abstieg - **02:50** Stunden Gehzeit - 3.4 km Strecke

Bergstation Breitenbergbahn 1483m - Aggenstein 1985m - Bad Kissinger Hütte 1782m



## Etappe 2

### Bad Kissinger Hütte - Hallergernjoch - Krinnenalpe

Wandern - 866 Hm Aufstieg - 1107 Hm Abstieg - **06:25** Stunden Gehzeit - 10.84 km Strecke

Bad Kissinger Hütte 1782m - Hallergernjoch 1850m - Krinnenalpe 1538m

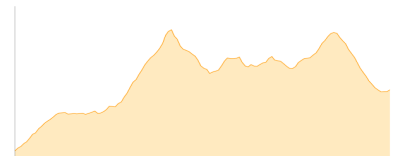


## Etappe 3

### Krinnenalpe - Landsberger Hütte

Wandern - 803 Hm Aufstieg - 556 Hm Abstieg - **05:00** Stunden Gehzeit - 9.41 km Strecke

Krinnenalpe 1538m - Landsberger Hütte 1810m

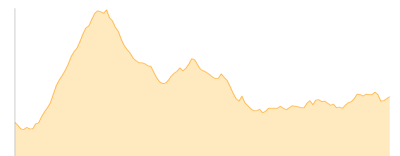


## Etappe 4

### Landsberger Hütte - Neunerköpfe

Wandern - 454 Hm Aufstieg - 401 Hm Abstieg - **03:05** Stunden Gehzeit - 6.39 km Strecke

Landsberger Hütte 1810m - Neunerköpfe 1862m





R\_1

**Mögliche Unterkünfte**

Bad Kissinger Hütte 1782 m, DAV, Dusche: ja, mobil: +43 676 3731166, Schlafplätze: 53

Krinnenalpe 1538 m, AV: k.A., Dusche: k.A., Schlafplätze: -

Landsberger Hütte 1810 m, DAV, Dusche: ja, Schlafplätze: -