



Schwarzenstein extra

Typ: **Rundtour**
Etappen: **6**
Länge: **54.84 km**
Zeitraum: .. - ..


Gehzeit: **35:20 Stunden**
Aufstieg: **5320 Hm**
Abstieg: **5324 Hm**

Etappe 1

Ginzling - Greizer Hütte

Wandern - 1249 Hm Aufstieg - 32 Hm Abstieg - **05:35** Stunden Gehzeit - 10.16 km Strecke

Ginzling 985m - Greizer Hütte 2227m



Etappe 2

Greizer Hütte - Nördl- Mörchnerscharte - Schwarzensee -T- - Berliner Hütte

Wandern - 1093 Hm Aufstieg - 1254 Hm Abstieg - **07:30** Stunden Gehzeit - 10.79 km Strecke

Greizer Hütte 2227m - Nördliche Mörchnerscharte 2872m - Schwarzensee [T] 2472m - Berliner Hütte 2042m

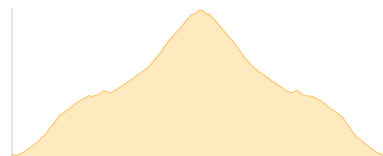


Etappe 3

Berliner Hütte - Hornspitze III- - Berliner Hütte

Hochalpin - 1250 Hm Aufstieg - 1250 Hm Abstieg - **07:55** Stunden Gehzeit - 10.03 km Strecke

Berliner Hütte 2042m - Hornspitze III. 3253m - Berliner Hütte 2042m

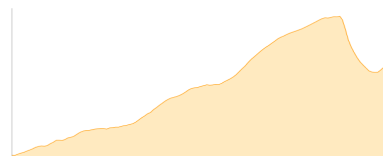


Etappe 4

Berliner Hütte - Schwarzenstein - Schwarzensteinhütte

Hochalpin - 1427 Hm Aufstieg - 567 Hm Abstieg - **07:00** Stunden Gehzeit - 8.94 km Strecke

Berliner Hütte 2042m - Schwarzenstein 3369m - Schwarzensteinhütte 3026m

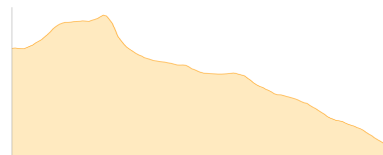


Etappe 5

Schwarzensteinhütte - Greizer Hütte

Hochalpin - 268 Hm Aufstieg - 971 Hm Abstieg - **03:25** Stunden Gehzeit - 4.71 km Strecke

Schwarzensteinhütte 3026m - Greizer Hütte 2227m




Etappe 6

Greizer Hütte - Ginzling

Wandern - 33 Hm Aufstieg - 1250 Hm Abstieg - **03:55** Stunden Gehzeit - 10.2 km Strecke

Greizer Hütte 2227m - Ginzling 985m





Schwarzenstein extra

Mögliche Unterkünfte

Greizer Hütte 2227 m, DAV, Dusche: k.A., mobil: +43 664 1405003, Schlafplätze: 88

Berliner Hütte 2042 m, DAV, Dusche: ja, Tel: +43 5286 5223, mobil: +43 676 7 05 14 73, Schlafplätze: 177

Schwarzensteinhütte 3026 m, AV: k.A., Dusche: k.A., Tel: +39 0474 671160, Schlafplätze: 70