



# Wanderung mit Geli und Heike

Typ: **Rundtour**  
Etappen: **5**  
Länge: **49.57 km**  
Zeitraum: .. - ..

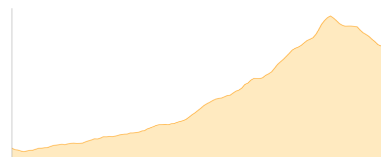
Gehzeit: **27:47 Stunden**  
Aufstieg: **4042 Hm**  
Abstieg: **4040 Hm**

## Etappe 1

### Madau - Württemberger Haus

Wandern - 1295 Hm Aufstieg - 393 Hm Abstieg - **06:25** Stunden Gehzeit - 10.2 km Strecke

Madau, Hermine 1307m - Württemberger Haus 2220m

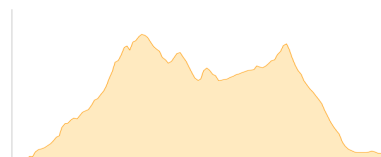


## Etappe 2

### Württembergischer Haus - Memminger Hütte

Wandern - 690 Hm Aufstieg - 676 Hm Abstieg - **04:30** Stunden Gehzeit - 6.96 km Strecke

Württembergischer Haus 2220m - Memminger Hütte 2242m



## Etappe 3

### Memminger Hütte - Ansbacher Hütte

Wandern - 1064 Hm Aufstieg - 920 Hm Abstieg - **06:40** Stunden Gehzeit - 10.13 km Strecke

Memminger Hütte 2242m - Ansbacher Hütte 2376m

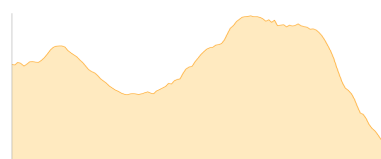


## Etappe 4

### Ansbacher Hütte - Frederic-Simms-Hütte

Wandern - 576 Hm Aufstieg - 950 Hm Abstieg - **04:50** Stunden Gehzeit - 7.84 km Strecke

Ansbacher Hütte 2376m - Frederic-Simms-Hütte 2004m



## Etappe 5

### Frederic-Simms-Hütte - Madau

Wandern - 417 Hm Aufstieg - 1101 Hm Abstieg - **05:25** Stunden Gehzeit - 14.44 km Strecke

Frederic-Simms-Hütte 2004m - Madau, Hermine 1307m





## Wanderung mit Geli und Heike

### Mögliche Unterkünfte

Madau, Hermine 1307 m, AV: k.A., Dusche: k.A., Schlafplätze: -

Württembergischer Haus 2220 m, DAV, Dusche: nein, mobil: +43 664 4401244, Schlafplätze: 58

Memminger Hütte 2242 m, DAV, Dusche: ja, Tel: keins, Schlafplätze: 149

Ansbacher Hütte 2376 m, DAV, Dusche: ja, Tel: +43 676 8429 27 136, Schlafplätze: 81

Frederic-Simms-Hütte 2004 m, DAV, Dusche: k.A., Tel: +43 664 4840093, mobil: +49 151 58812580, Schlafplätze: 54