



Norwegen

Typ:	Strecke	Gehzeit:	31:01 Stunden
Etappen:	7	Aufstieg:	2754 Hm
Länge:	94.31 km	Abstieg:	2754 Hm
Zeitraum:	00.00.0000 - 00.00.0000		

Etappe 1

Katterat - VOKTERBOLIGEN

Wandern - 113 Hm Aufstieg - 134 Hm Abstieg - **01:00** Stunden Gehzeit - 2.52 km Strecke

Katterat 382m - Vokterboligen 361m

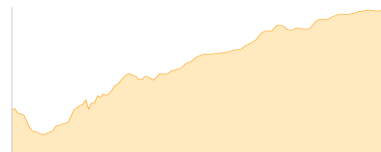


Etappe 2

VOKTERBOLIGEN - HUNDDALSHYTTA

Wandern - 544 Hm Aufstieg - 218 Hm Abstieg - **04:30** Stunden Gehzeit - 13.4 km Strecke

Vokterboligen 361m - Hunddalshytta 687m



Etappe 3

HUNDDALSHYTTA - CUNOJAVRIHYTTA

Wandern - 407 Hm Aufstieg - 375 Hm Abstieg - **05:35** Stunden Gehzeit - 18.28 km Strecke

Hunddalshytta 687m - Cunojavrihytta 719m

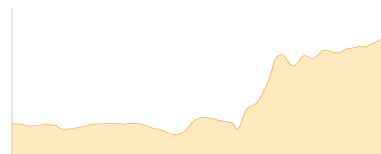


Etappe 4

CUNOJAVRIHYTTA - CAIHAVAGGIHYTTA

Wandern - 468 Hm Aufstieg - 175 Hm Abstieg - **03:55** Stunden Gehzeit - 11.87 km Strecke

Cunojavrihytta 719m - Caihnavaggihytta 1011m



Etappe 5

CAIHAVAGGIHYTTA - LOSSIHYTTA

Wandern - 496 Hm Aufstieg - 802 Hm Abstieg - **05:35** Stunden Gehzeit - 15.57 km Strecke

Caihnavaggihytta 1011m - Lossihytta 706m

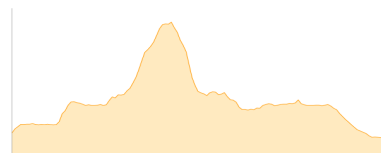


Etappe 6

LOSSIHYTTA - HUNDDALSHYTTA

Wandern - 592 Hm Aufstieg - 611 Hm Abstieg - **07:00** Stunden Gehzeit - 21.73 km Strecke

Lossihytta 706m - Hunddalshytta 687m





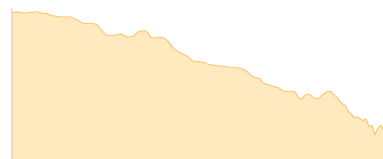
Norwegen

Etappe 7

HUNDDALSHYTTA - Katterat

Wandern - 134 Hm Aufstieg - 439 Hm Abstieg - **03:25** Stunden Gehzeit - 10.95 km Strecke

Hunddalshytta 687m - Katterat 382m





Norwegen

Mögliche Unterkünfte

Vokterboligen 361 m, AV: k.A., Dusche: k.A., Schlafplätze: -

Hunddalshytta 687 m, AV: k.A., Dusche: k.A., Schlafplätze: -

Cunjavrihytta 719 m, AV: k.A., Dusche: k.A., Schlafplätze: -

Caihnavaggihytta 1011 m, AV: k.A., Dusche: k.A., Schlafplätze: -

Lossihytta 706 m, AV: k.A., Dusche: k.A., Schlafplätze: -