



Wilder Kaiser lang

Typ: **Rundtour**
Etappen: **5**
Länge: **37.98 km**
Zeitraum: .. - ..

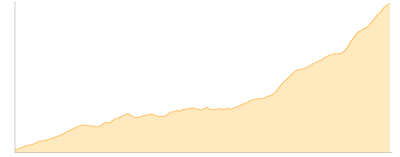
Gehzeit: **32:06 Stunden**
Aufstieg: **5137 Hm**
Abstieg: **5115 Hm**

Etappe 1

Parkplatz Hüttling - Babenstuber Hütte - Ellmauer Halt

Wandern - 1660 Hm Aufstieg - 204 Hm Abstieg - **06:55** Stunden Gehzeit - 8.07 km Strecke

Parkplatz Hüttling 830m - Babenstuber Hütte 2300m - Ellmauer Halt 2344m

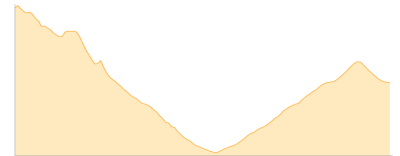


Etappe 2

Babenstuber Hütte - Kleine Halt - Hans-Berger-Haus - Stripsenkopf - Stripsenjochhaus (länger)

Wandern - 1034 Hm Aufstieg - 1729 Hm Abstieg - **08:05** Stunden Gehzeit - 9.38 km Strecke

Babenstuber Hütte 2300m - Kleine Halt 2122m - Hans-Berger-Haus 936m - Stripsenkopf 1807m - Stripsenjochhaus 1577m

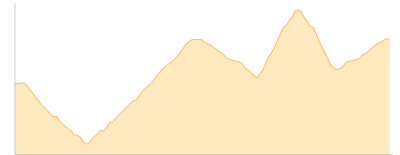


Etappe 3

Stripsenjochhaus - Fritz-Pflaum-Hütte - Lärcheck - Fritz-Pflaum-Hütte (länger)

Wandern - 1419 Hm Aufstieg - 1125 Hm Abstieg - **08:05** Stunden Gehzeit - 8.83 km Strecke

Stripsenjochhaus 1577m - Fritz-Pflaum-Hütte 1865m - Lärcheck 2123m - Fritz-Pflaum-Hütte 1865m

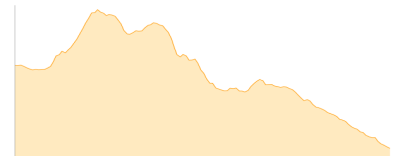


Etappe 4

Fritz-Pflaum-Hütte - Ackerlspitze - Maukspitze - Gaudeamushütte

Wandern - 810 Hm Aufstieg - 1414 Hm Abstieg - **06:25** Stunden Gehzeit - 6.9 km Strecke

Fritz-Pflaum-Hütte 1865m - Ackerlspitze 2329m - Maukspitze 2231m - Gaudeamushütte 1267m

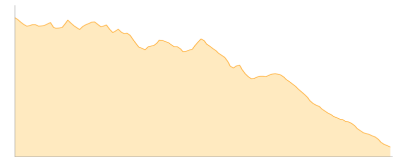


Etappe 5

Gaudeamushütte - Parkplatz Hüttling (direkt)

Wandern - 214 Hm Aufstieg - 643 Hm Abstieg - **02:35** Stunden Gehzeit - 4.79 km Strecke

Gaudeamushütte 1267m - Parkplatz Hüttling 830m





Wilder Kaiser lang

Mögliche Unterkünfte

Hans-Berger-Haus 936 m, TVN, Dusche: ja, Schlafplätze: 55

Stripsenjochhaus 1577 m, ÖAV, Dusche: ja, Tel: +43 5372 62579, mobil: +43 664 3559094, Schlafplätze: 160

Fritz-Pflaum-Hütte 1865 m, DAV, Dusche: k.A., Schlafplätze: 25

Gaudeamushütte 1267 m, DAV, Dusche: ja, Tel: +43 5358 2262, mobil: +43 664 3449311, Schlafplätze: 54