



Savoier Alpen

Typ: **Rundtour**
Etappen: **6**
Länge: **47.26 km**
Zeitraum: **00.00.0000 - 00.00.0000**

Gehzeit: **24:41 Stunden**
Aufstieg: **3492 Hm**
Abstieg: **3494 Hm**

Etappe 1

#1: Sixt-Fer-Cheval - Refuge des Fonts

Wandern - 797 Hm Aufstieg - 180 Hm Abstieg - **04:05** Stunden Gehzeit - 8.16 km Strecke

Sixt-Fer-a-Cheval 764m - Refuge des Fonts 1381m

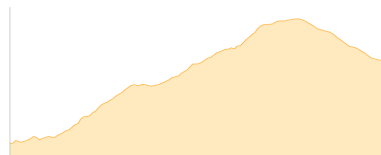


Etappe 2

#2: Refuge des Fonts - Refuge Alfred Wills

Wandern - 730 Hm Aufstieg - 298 Hm Abstieg - **03:45** Stunden Gehzeit - 5.87 km Strecke

Refuge des Fonts 1381m - Refuge Alfred Wills 1814m

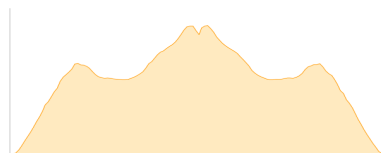


Etappe 3

#3: Refuge Alfred Wills - Col d'Anterne - Refuge Alfred Wills

Wandern - 569 Hm Aufstieg - 569 Hm Abstieg - **04:00** Stunden Gehzeit - 7.51 km Strecke

Refuge Alfred Wills 1814m - Col d'Anterne 2246m - Refuge Alfred Wills 1814m



Etappe 4

#4: Refuge Alfred Wills - Refuge de Sales

Wandern - 485 Hm Aufstieg - 418 Hm Abstieg - **03:20** Stunden Gehzeit - 6.79 km Strecke

Refuge Alfred Wills 1814m - Refuge de Sales 1882m

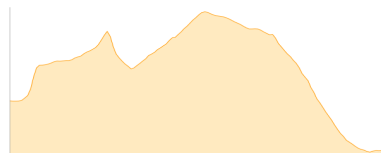


Etappe 5

#5: Refuge de Sales - Gite de Gers

Wandern - 862 Hm Aufstieg - 1202 Hm Abstieg - **06:50** Stunden Gehzeit - 12.35 km Strecke

Refuge de Sales 1882m - Gite de Gers 1542m



Etappe 6

#6: Gite de Gers - Sixt-Fer-Cheval

Wandern - 49 Hm Aufstieg - 827 Hm Abstieg - **02:40** Stunden Gehzeit - 6.57 km Strecke

Gite de Gers 1542m - Sixt-Fer-a-Cheval 764m





Savoier Alpen

Mögliche Unterkünfte

Refuge des Fonts 1381 m, AV: k.A., Dusche: k.A., Schlafplätze: -

Refuge Alfred Wills 1814 m, AV: k.A., Dusche: k.A., Schlafplätze: -

Refuge de Sales 1882 m, AV: k.A., Dusche: k.A., Schlafplätze: -

Gite de Gers 1542 m, AV: k.A., Dusche: k.A., Schlafplätze: -