



Rund um Brand

Typ: **Rundtour**
Etappen: **5**
Länge: **45.34 km**
Zeitraum: **03.08.2017 - 07.08.2017**

Gehzeit: **28:55 Stunden**
Aufstieg: **4352 Hm**
Abstieg: **4309 Hm**

Etappe 1 03.08.2017 Donnerstag

Studa - Sarotlahütte

Wandern - 725 Hm Aufstieg - 102 Hm Abstieg - **03:20** Stunden Gehzeit - 4.88 km Strecke

Studa 990m - Sarotlahütte 1611m



Etappe 2 04.08.2017 Freitag

Sarotlahütte - Heinrich-Hueter-Hütte - Gipsköpfe - Douglasshütte

Wandern - 1407 Hm Aufstieg - 1046 Hm Abstieg - **08:05** Stunden Gehzeit - 10.74 km Strecke

Sarotlahütte 1611m - Zimba 2645m - Zimbajoch 2387m - Heinrich-Hueter-Hütte 1766m - Gipsköpfe 1975m - Douglasshütte 1980m

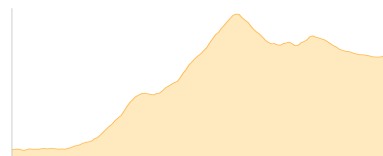


Etappe 3 05.08.2017 Samstag

Douglasshütte - Totalphütte - Schesaplana - Mannheimer Hütte

Wandern - 1137 Hm Aufstieg - 463 Hm Abstieg - **05:50** Stunden Gehzeit - 8.61 km Strecke

Douglasshütte 1980m - Totalphütte 2385m - Schesaplana 2965m - Mannheimer Hütte 2679m

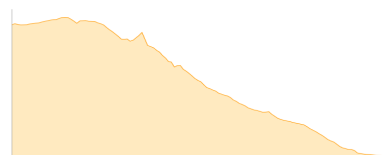


Etappe 4 06.08.2017 Sonntag

Mannheimer Hütte - Salarueljoch - Alpengasthof Gamperdona

Wandern - 259 Hm Aufstieg - 1565 Hm Abstieg - **05:10** Stunden Gehzeit - 9.44 km Strecke

Mannheimer Hütte 2679m - Salarueljoch 2242m - Alpengasthof Gamperdona 1340m

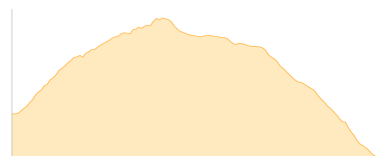


Etappe 5 07.08.2017 Montag

Alpengasthof Gamperdona - Brand bei Bludenz

Wandern - 824 Hm Aufstieg - 1133 Hm Abstieg - **06:30** Stunden Gehzeit - 11.67 km Strecke

Alpengasthof Gamperdona 1340m - Brand [V] 1036m





Rund um Brand

Mögliche Unterkünfte

Sarotlahütte 1611 m, ÖAV, Dusche: nein, Tel: +43 650 2881290, Schlafplätze: 46

Heinrich-Hueter-Hütte 1766 m, ÖAV, Dusche: ja, Tel: +43 5556 76570, Schlafplätze: 80

Douglasshütte 1980 m, ÖAV, Dusche: ja, Tel: +43 5559 25951, Schlafplätze: 150

Totalphütte 2385 m, ÖAV, Dusche: ja, mobil: +43 664 2400260, Schlafplätze: 85

Mannheimer Hütte 2679 m, DAV, Dusche: nein, Tel: +43 664 1900691, mobil: +43 664 1900691, Schlafplätze: 126

Alpengasthof Gamperdona 1340 m, AV: k.A., Dusche: k.A., Schlafplätze: -