



Augsburger Hoehenweg + (4 Tage)

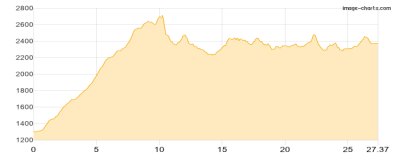
Typ:	Strecke	Gehzeit:	35:38 Stunden
Etappen:	4	Aufstieg:	11593 Hm
Länge:	127.64 km	Abstieg:	11870 Hm
Zeitraum:	00.00.0000 - 17.06.2022		

Etappe 1 17.06.2022 Freitag

Lechtaler: Augsburger Hoehenweg (1/4): St. Anton - Ulmer Ht. - Valfagehrj. - ... - Ansbacher Ht.

Berglauf **T6** - 2830 Hm Aufstieg - 1764 Hm Abstieg - **10:00** Stunden Gehzeit - 27.37 km Strecke

St. Anton Bahnhof 1000m - St. Anton [T] 1284m - Sennhütte 1482m - Ulmer Hütte 2285m - Valfagehrjoch 2543m - Knoppenjochspitze 2680m - Lorfekopf 2689m - Lisunspitze 2667m - Weißschrofenspitze 2752m - Leutkircher Hütte 2251m - Schindlesattel 2430m - Kaiserjochhaus 2310m - Kridlonscharte 2371m - Hinterseejoch 2482m - Alperschonjoch 2301m - Flarschjoch 2464m - Ansbacher Hütte 2376m

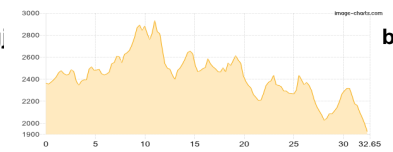


Etappe 2

Lechtaler: Augsburger Hoehenweg (2/4) Ansbacher Ht. - ... - Hint. Seek. -Mittl. Seek. -Seesch. -Großbergj

Berglauf - 2659 Hm Aufstieg - 3109 Hm Abstieg - **07:55** Stunden Gehzeit - 32.65 km Strecke

Ansbacher Hütte 2376m - Kopfscharte 2484m - Winterjoch 2528m - Roland-Ritter-Biwakschachtel 2608m - Dawinscharte 2650m - Dawinkopf 2968m - Südliche Bocksgartenspitze 2939m - Patroscharte 2846m - Parseier Spitze 3036m - Parseierjoch 2560m - Hinterer Seekopf 2718m - Mittlerer Seekopf 2702m - Vorderer Seekopf 2685m - Seeköpfe 2562m - Seescharte 2599m - Großbergjoch 2493m - Großbergkopf 2612m - Großbergspitze 2635m - Württemberger Haus 2220m - Gebäudjöchl 2452m - Roßkarscharte 2400m - Gufelgrasjoch 2382m - Gufelseejoch 2375m - Hanauer Hütte 1922m



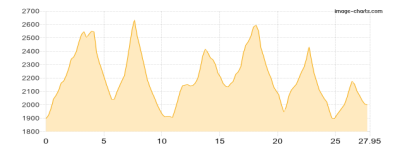
bg H

Etappe 3

Lechtaler: Augsburger Höhenweg (3/4): Württemberger Haus - Gebäudjöchl - ... - Anhalter Hütte

Berglauf - 3173 Hm Aufstieg - 3053 Hm Abstieg - **08:15** Stunden Gehzeit - 27.95 km Strecke

Hanauer Hütte 1922m - Gufelseejoch 2375m - Parzinnspe 2613m - Parzinnturm 2590m - Steinkarspitze 2595m - Steinsehütte 2061m - Westliche Dremelscharte 2434m - Dremelspitze 2733m - Westliche Dremelscharte 2434m - Hanauer Hütte 1922m - Galtseitenjoch 2421m - Muttekopfscharte 2601m - Muttekopfhütte 1934m - Scharnitztassel 2441m - Hahntennjoch 1894m - Steinjöchl 2198m - Anhalter Hütte 2042m

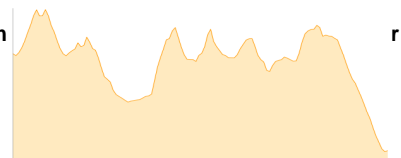


Etappe 4

Lechtaler: Augsburger Hoehenweg (4/4): Anhalter Ht. - ... - Am Kragen -Loreasch. -Lorea-Ht. -Lorea Alm

Berglauf - 2931 Hm Aufstieg - 3944 Hm Abstieg - **09:25** Stunden Gehzeit - 39.66 km Strecke

Anhalter Hütte 2042m - Steinjöchl 2198m - Maldongrat 2544m - Gabelspitze 2600m - Maldongrat 2544m - Steinjöchl 2198m - Anhalter Hütte 2042m - Kromsattel 2137m - Hinterbergjoch 2202m - Hintere Tarrentonalpe 1519m - Schweinsteinjoch 1564m - Aserlescharte 2179m - Aserlspitze 2337m - Am Kragen 2008m - Loreascharte 2315m - Lorea-Hütte 2022m - Lorea Alm 1980m - Östliches Kreuzjoch 2231m - Bichlbächler Jöchle 1943m - Gartner Wand 2377m - Grubigstein 2233m - Grubighütte 2028m - Wolfratshauser Hütte 1753m - Lermoos 1004m



r Wand



Augsburger Hoehenweg + (4 Tage)

Mögliche Unterkünfte

Ulmer Hütte 2285 m, DAV, Dusche: ja, Tel: +43 5446 30200, Schlafplätze: 52

Leutkircher Hütte 2251 m, DAV, Dusche: ja, Tel: +43 664 9857849, Schlafplätze: 50

Kaiserjochhaus 2310 m, DAV, Dusche: ja, Tel: +43 664 1556533, Schlafplätze: 67

Ansbacher Hütte 2376 m, DAV, Dusche: ja, Tel: +43 676 8429 27 136, Schlafplätze: 81

Württembergischer Haus 2220 m, DAV, Dusche: nein, mobil: +43 664 4401244, Schlafplätze: 58

Hanauer Hütte 1922 m, DAV, Dusche: ja, mobil: +43 664 2669149, Schlafplätze: 112

Steinseehütte 2061 m, ÖAV, Dusche: ja, mobil: +43 664 275 37 70, Schlafplätze: 84

Muttekopfhütte 1934 m, ÖAV, Dusche: ja, Tel: +43 664 123 69 28, mobil: +43 664 1236928, Schlafplätze: 70

Anhalter Hütte 2042 m, DAV, Dusche: ja, mobil: +43 660 664 7428, Schlafplätze: 68

Hintere Tarrentonalpe 1519 m, privat, Dusche: k.A., mobil: +43 660 2967 669, Schlafplätze: 9

Lorea-Hütte 2022 m, DAV, Dusche: nein, Schlafplätze: 20

Grubighütte 2028 m, privat, Dusche: ja, Tel: +43 5673 21026, mobil: +43 664 9680697, Schlafplätze: 24

Wolfratshauer Hütte 1753 m, DAV, Dusche: k.A., mobil: +43 664 9058920, Schlafplätze: 39

Persönliche Anmerkungen

komplexes Gelaende, etwa ein Drittel bis Haelfte mehr Zeit einplanen; alle Etappen je 8-10 Stunden;

mit OeVM:

- hin: Nachtbus von Leipzig (23:20) nach Innsbruck (07:10), Zug Innsbruck (07:45) - St. Anton (08:55)

- zurueck: Zug Ehrwald (15:31) - Muenchen (17:26) (etwa stuendlich)