



Durch die Tuxer Voralpen

Typ: **Hufeisen**
Etappen: **5**
Länge: **59.69 km**
Zeitraum: **.. - ..**

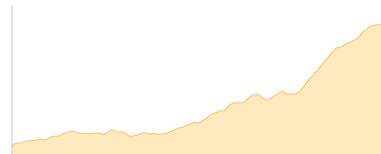
Gehzeit: **29:01 Stunden**
Aufstieg: **4087 Hm**
Abstieg: **3847 Hm**

Etappe 1

Patscherkofelhaus - Glungezerhütte

Wandern - 801 Hm Aufstieg - 157 Hm Abstieg - **03:55** Stunden Gehzeit - 6.89 km Strecke

Patscherkofelhaus 1970m - Glungezerhütte 2610m

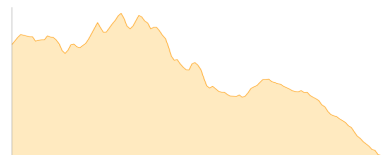


Etappe 2

Glungezerhütte - Lizumer Hütte

Wandern - 657 Hm Aufstieg - 1251 Hm Abstieg - **06:30** Stunden Gehzeit - 14.29 km Strecke

Glungezerhütte 2610m - Lizumer Hütte 2019m

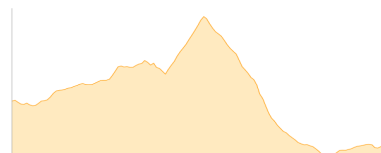


Etappe 3

Lizumer Hütte - Weidener Hütte

Wandern - 692 Hm Aufstieg - 916 Hm Abstieg - **05:40** Stunden Gehzeit - 12.21 km Strecke

Lizumer Hütte 2019m - Weidener Hütte 1799m

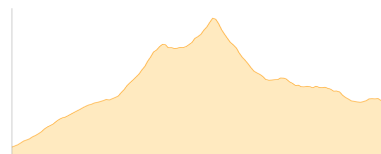


Etappe 4

Weidener Hütte - Rastkogelhütte

Wandern - 1065 Hm Aufstieg - 748 Hm Abstieg - **06:35** Stunden Gehzeit - 12.25 km Strecke

Weidener Hütte 1799m - Rastkogelhütte 2124m



Etappe 5

Rastkogelhütte - Kellerjochhütte

Wandern - 872 Hm Aufstieg - 775 Hm Abstieg - **06:25** Stunden Gehzeit - 14.05 km Strecke

Rastkogelhütte 2124m - Kellerjochhütte 2237m





Durch die Tuxer Voralpen

Mögliche Unterkünfte

Patscherkofelhaus 1970 m, ÖAV, Dusche: k.A., Tel: +43 512 377196, mobil: +43 664 1340960, Schlafplätze: 30

Glungezerhütte 2610 m, ÖAV, Dusche: ja, Tel: +43 5223 78018, mobil: +43 664 4705522, Schlafplätze: 40

Lizumer Hütte 2019 m, ÖAV, Dusche: ja, Tel: +43 5224 52111, mobil: +43 664 647 5353, Schlafplätze: 85

Weidener Hütte 1799 m, DAV, Dusche: ja, Tel: +43 664 88109940, mobil: +43 5224 22525, Schlafplätze: 56

Rastkogelhütte 2124 m, DAV, Dusche: ja, Tel: +43 664 920 75 23, mobil: +43 680 2257124, Schlafplätze: 80

Kellerjochhütte 2237 m, ÖAV, Dusche: k.A., mobil: +43 664 2202612, Schlafplätze: 30