



Rieserfernergruppe

Typ: **Rundtour**
Etappen: **5**
Länge: **38.42 km**
Zeitraum: .. - ..


Gehzeit: **33:20 Stunden**
Aufstieg: **5593 Hm**
Abstieg: **4944 Hm**

Etappe 1

Antholz Obertal - Rieserfernerhütte

Hochalpin - 1405 Hm Aufstieg - 16 Hm Abstieg - **05:25** Stunden Gehzeit - 5.3 km Strecke

Antholz Obertal 1400m - Rieserfernerhütte 2792m



Etappe 2

Rieserfernerhütte - Gelttalspitze - Fernerköpfl - Magerstein - Fernerköpfl - ... - Hochgallhütte

Hochalpin - 876 Hm Aufstieg - 1409 Hm Abstieg - **07:00** Stunden Gehzeit - 9.9 km Strecke

Rieserfernerhütte 2792m - Gelttalspitze 3126m - Fernerköpfl 3249m - Magerstein 3273m - Fernerköpfl 3249m
- Schneebuger Nock 3358m - Hochgallhütte 2274m

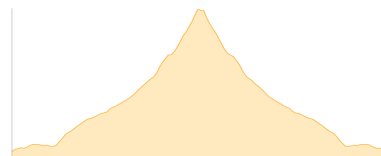


Etappe 3

Hochgallhütte - Hochgall - Hochgallhütte

Hochalpin - 1189 Hm Aufstieg - 1189 Hm Abstieg - **07:25** Stunden Gehzeit - 8.84 km Strecke

Hochgallhütte 2274m - Hochgall 3436m - Hochgallhütte 2274m

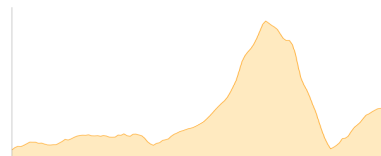


Etappe 4

Hochgallhütte - Lenkstein - Barmer Hütte

Hochalpin - 1452 Hm Aufstieg - 1146 Hm Abstieg - **08:25** Stunden Gehzeit - 10.36 km Strecke

Hochgallhütte 2274m - Lenkstein 3237m - Barmer Hütte 2610m

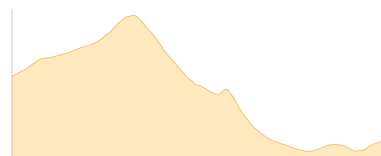


Etappe 5

Barmer Hütte - Große Ohrenspitze - Staller Sattel

Hochalpin - 671 Hm Aufstieg - 1184 Hm Abstieg - **05:05** Stunden Gehzeit - 4.02 km Strecke

Barmer Hütte 2610m - Große Ohrenspitze 3101m - Staller Sattel 2052m





Rieserfernergruppe

Mögliche Unterkünfte

Rieserfernerhütte 2792 m, AVS, Dusche: k.A., Tel: +39 0474 492125, mobil: +39 335 7185111, Schlafplätze: 60

Hochgallhütte 2274 m, CAI, Dusche: k.A., Tel: +39 0474 672550, mobil: +39 0333 7238426, Schlafplätze: 75

Barmer Hütte 2610 m, DAV, Dusche: ja, Tel: +43 664 9489413, Schlafplätze: 53