



Fügen - Sterzing

Typ:	Strecke	Gehzeit:	46:14 Stunden
Etappen:	6	Aufstieg:	5744 Hm
Länge:	110.45 km	Abstieg:	7740 Hm
Zeitraum:	.. - ..		

Etappe 1

Bergstation Spieljochbahn - Spieljoch - Geolsalm - Gartalm Hochleger - ... - Lamarkalm Niederleger

Wandern - 874 Hm Aufstieg - 1106 Hm Abstieg - **06:45** Stunden Gehzeit - 12.94 km Strecke

Bergstation Spieljochbahn 1852m - Spieljoch 1908m - Geolsalm 1733m - Gartalm Hochleger 1849m - Kellerjochhütte 2237m - Kuhmesser 2264m - Gamssteinhütte 1675m - Maschentalm Hochleger 1717m - Lamarkalm Niederleger 1613m

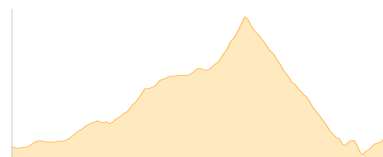


Etappe 2

Lamarkalm Niederleger - Pfundsalm Mittelleger - Sidanjoch - Rastkogel - Nurpensjoch - Lattenalm

Wandern - 1437 Hm Aufstieg - 1375 Hm Abstieg - **10:00** Stunden Gehzeit - 19.92 km Strecke

Lamarkalm Niederleger 1613m - Pfundsalm Mittelleger 1832m - Sidanjoch 2127m - Rastkogel 2762m - Nurpensjoch 2530m - Lattenalm 1680m

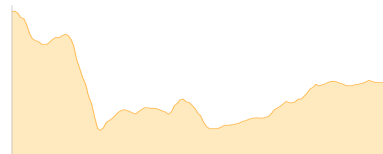


Etappe 3

Lattenalm - Gletscherbahn

Wandern - 300 Hm Aufstieg - 486 Hm Abstieg - **03:05** Stunden Gehzeit - 8.29 km Strecke

Lattenalm 1680m - Gletscherbahn 1497m



Etappe 4

Tuxer-Ferner-Haus - Friesenbergscharte - Alelebach - Olpererhütte - Pfitscherjochhaus

Wandern - 855 Hm Aufstieg - 1200 Hm Abstieg - **07:15** Stunden Gehzeit - 34.06 km Strecke

Tuxer-Ferner-Haus 2610m - Friesenbergscharte 2904m - Alelebach 2406m - Olpererhütte 2389m - Pfitscher-Joch-Haus 2276m

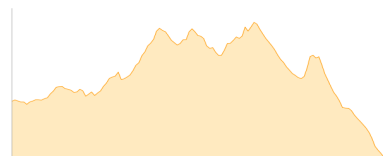


Etappe 5

Pfitscherjochhaus - Landshuter-Europa-Hütte - Wolfendorn - Flatschspitze - Enzianhütte

Wandern - 1157 Hm Aufstieg - 1507 Hm Abstieg - **09:15** Stunden Gehzeit - 19.36 km Strecke

Pfitscher-Joch-Haus 2276m - Europahütte 2693m - Wolfendorn 2706m - Flatschspitze 2566m - Enzianhütte 1984m

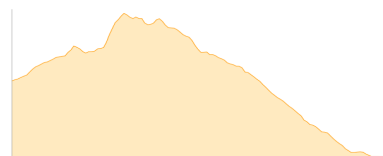


Etappe 6

Alpenüberquerung: Enzianhütte - Weisspitze - Sterzing

Wandern - 1121 Hm Aufstieg - 2066 Hm Abstieg - **09:50** Stunden Gehzeit - 15.88 km Strecke

Enzianhütte 1984m - Weißspitze 2714m - Sterzing 956m





Fügen - Sterzing

Mögliche Unterkünfte

Geolsalm 1733 m, AV: k.A., Dusche: k.A., Schlafplätze: -

Kellerjochhütte 2237 m, ÖAV, Dusche: k.A., mobil: +43 664 2202612, Schlafplätze: 30

Gamssteinhütte 1675 m, AV: k.A., Dusche: k.A., Schlafplätze: -

Lamarkalm Niederleger 1613 m, AV: k.A., Dusche: k.A., Schlafplätze: -

Pfundsalm Mittelleger 1832 m, AV: k.A., Dusche: k.A., Schlafplätze: -

Lattenalm 1680 m, AV: k.A., Dusche: k.A., Schlafplätze: -

Olpererhütte 2389 m, DAV, Dusche: ja, Tel: +43 720 346930, mobil: +43 664 417 6566, Schlafplätze: 60

Pfitscher-Joch-Haus 2276 m, privat, Dusche: k.A., Tel: +39 0472 630119, Schlafplätze: 30

Europahütte 2693 m, DAV+CAI, Dusche: nein, Tel: +39 0472 646076, Schlafplätze: 88

Enzianhütte 1984 m, privat, Dusche: k.A., Tel: +39 0472 631224, Schlafplätze: 61