



Dolomiten Höhenweg 9

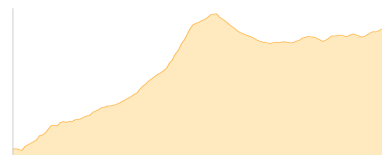
Typ:	Strecke	Gehzeit:	68:13 Stunden
Etappen:	9	Aufstieg:	9883 Hm
Länge:	114.77 km	Abstieg:	10236 Hm
Zeitraum:	.. - ..		

Etappe 1

Weisslahnbad - Plattkofelhütte

Wandern - 1580 Hm Aufstieg - 477 Hm Abstieg - **08:05** Stunden Gehzeit - 14.3 km Strecke

Weisslahnbad 1200m - Plattkofelhütte 2300m

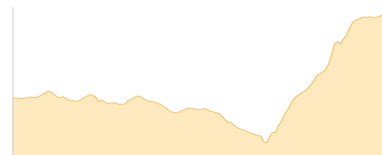


Etappe 2

Plattkofelhütte - Rifugio Bo-

Wandern - 1217 Hm Aufstieg - 657 Hm Abstieg - **07:15** Stunden Gehzeit - 13.98 km Strecke

Plattkofelhütte 2300m - Rifugio Boe 2871m



Etappe 3

Rifugio Boè - Rifugio Bec de Rocès - Berggasthof Pralongia

Wandern - 541 Hm Aufstieg - 1280 Hm Abstieg - **05:40** Stunden Gehzeit - 10.51 km Strecke

Rifugio Boe 2871m - Rifugio Bec de Rocès 2076m - Berggasthof Pralongia 2123m

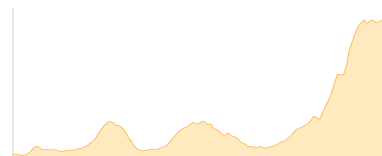


Etappe 4

Berggasthof Pralongia - Rifugio Passo Valparola - Rifugio Lagazuoi

Wandern - 1044 Hm Aufstieg - 448 Hm Abstieg - **05:50** Stunden Gehzeit - 11.19 km Strecke

Berggasthof Pralongia 2123m - Valparolapass 2168m - Rifugio Lagazuoi 2750m

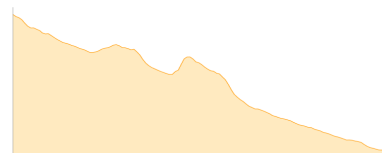


Etappe 5

Rifugio Lagazuoi - Rifugio Pomedes - Cortina d Ampezzo

Wandern - 372 Hm Aufstieg - 1871 Hm Abstieg - **06:50** Stunden Gehzeit - 14.87 km Strecke

Rifugio Lagazuoi 2750m - Rifugio Pomedes 2203m - Cortina d Ampezzo 1220m

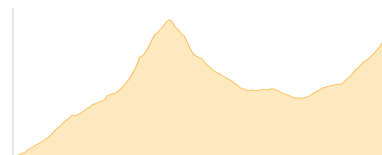


Etappe 6

Cortina d Ampezzo - Rifugio San Forca - Col de Varda

Wandern - 1503 Hm Aufstieg - 614 Hm Abstieg - **08:45** Stunden Gehzeit - 18.86 km Strecke

Cortina d Ampezzo 1220m - Rifugio San Forca 2215m - Col de Varda 2106m





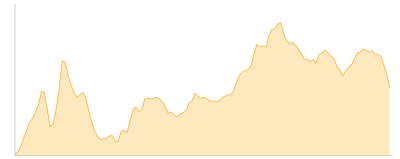
Dolomiten Höhenweg 9

Etappe 7

Col de Varda - Rifugio Fonda Savio - Rifugio Auronzo - Zwölferkofel

Hochalpin - 1511 Hm Aufstieg - 1263 Hm Abstieg - **09:30** Stunden Gehzeit - 15.8 km Strecke

Col de Varda 2106m - Rifugio Fonda-Savio 2367m - Rifugio Auronzo 2320m - Zwölferkofel 3094m



Etappe 8

Zwölferkofel - Carduccihütte - Bertihütte

Hochalpin - 1274 Hm Aufstieg - 2360 Hm Abstieg - **10:05** Stunden Gehzeit - 8.72 km Strecke

Zwölferkofel 3094m - Carduccihütte 2297m - Bertihütte 1950m

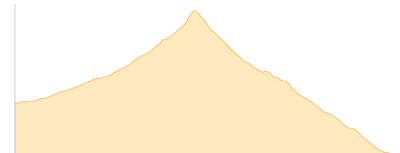


Etappe 9

Bertihütte

Wandern - 841 Hm Aufstieg - 1266 Hm Abstieg - **06:10** Stunden Gehzeit - 6.55 km Strecke

Bertihütte 1950m - Talschlussshütte 1548m





Dolomiten Höhenweg 9

Mögliche Unterkünfte

Plattkofelhütte 2300 m, AV: k.A., Dusche: k.A., Schlafplätze: -

Rifugio Boe 2871 m, SAT, Dusche: k.A., Schlafplätze: -

Berggasthof Pralongia 2123 m, AV: k.A., Dusche: k.A., Schlafplätze: -

Valparolapass 2168 m, privat, Dusche: ja, Tel: +39 0436 866556, Schlafplätze: -

Rifugio Lagazuoi 2750 m, AV: k.A., Dusche: k.A., Tel: +39 0436 867303, mobil: +39 340 7195306, Schlafplätze: 74

Rifugio Pomedes 2203 m, AV: k.A., Dusche: k.A., Tel: +39 0436 862061, Schlafplätze: -

Rifugio San Forca 2215 m, AV: k.A., Dusche: k.A., Schlafplätze: -

Rifugio Fonda-Savio 2367 m, AV: k.A., Dusche: k.A., Schlafplätze: -

Rifugio Auronzo 2320 m, CAI, Dusche: k.A., Schlafplätze: -

Carduccihütte 2297 m, AV: k.A., Dusche: k.A., Schlafplätze: -

Bertihütte 1950 m, AV: k.A., Dusche: k.A., Schlafplätze: -

Talschlussütte 1548 m, privat, Dusche: k.A., Schlafplätze: -