



2014 gegangen Lechtaler Alpen

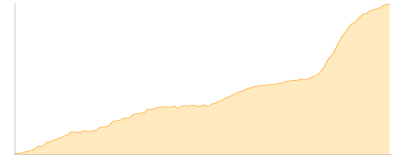
Typ:	Hufeisen	Gehzeit:	22:39 Stunden
Etappen:	4	Aufstieg:	3322 Hm
Länge:	38 km	Abstieg:	3363 Hm
Zeitraum:	04.09.2014 - 07.09.2014		

Etappe 1 04.09.2014 Donnerstag

2014 Tag1 Haltestelle Steeg Dorf - Kaiseralpe - Kaiserjochhaus

Wandern - 1344 Hm Aufstieg - 162 Hm Abstieg - **06:20** Stunden Gehzeit - 11.27 km Strecke

Haltestelle Steeg Dorf 1112m - Kaiseralpe 1689m - Kaiserjochhaus 2310m

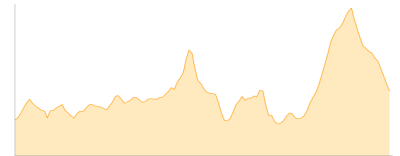


Etappe 2 05.09.2014 Freitag

2014 Tag2 Kaiserjochhaus - Malatschkopf - Ansbacher Hütte

Wandern - 795 Hm Aufstieg - 726 Hm Abstieg - **05:10** Stunden Gehzeit - 8.53 km Strecke

Kaiserjochhaus 2310m - Malatschkopf 2368m - Ansbacher Hütte 2376m



Etappe 3 06.09.2014 Samstag

2014 Tag3 Ansbacher Hütte - Feuerspitze - Holzgauer Wetterspitze - Frederic-Simms-Hütte

Wandern - 1088 Hm Aufstieg - 1462 Hm Abstieg - **07:55** Stunden Gehzeit - 11.23 km Strecke

Ansbacher Hütte 2376m - Feuerspitze 2852m - Holzgauer Wetterspitze 2895m - Frederic-Simms-Hütte 2004m

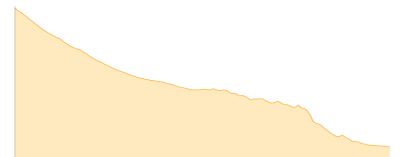


Etappe 4 07.09.2014 Sonntag

2014 Tag4 Frederic-Simms-Hütte - Parkplatz Stockach

Wandern - 95 Hm Aufstieg - 1013 Hm Abstieg - **03:15** Stunden Gehzeit - 6.97 km Strecke

Frederic-Simms-Hütte 2004m - Parkplatz Stockach 1071m





2014 gegangen Lechtaler Alpen

Mögliche Unterkünfte

Kaiseralpe 1689 m, AV: k.A., Dusche: k.A., Schlafplätze: -

Kaiserjochhaus 2310 m, DAV, Dusche: ja, Tel: +43 664 1556533, Schlafplätze: 67

Ansbacher Hütte 2376 m, DAV, Dusche: ja, Tel: +43 676 8429 27 136, Schlafplätze: 81

Frederic-Simms-Hütte 2004 m, DAV, Dusche: k.A., Tel: +43 664 4840093, mobil: +49 151 58812580, Schlafplätze: 54