



# Alpenquerung Var 1-50

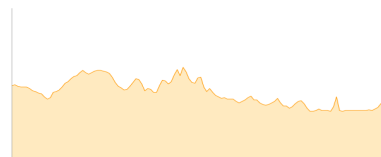
Typ:	<b>Strecke</b>	Gehzeit:	<b>157:30 Stunden</b>
Etappen:	<b>21</b>	Aufstieg:	<b>22723 Hm</b>
Länge:	<b>291.08 km</b>	Abstieg:	<b>21072 Hm</b>
Zeitraum:	<b>25.06.2017 - 19.07.2017</b>		

## **Etappe 1** 25.06.2017 Sonntag

### **Au Bad Aibling - Erl Niederaudorf**

Wandern **T2** - 199 Hm Aufstieg - 218 Hm Abstieg - **06:10** Stunden Gehzeit - 22.6 km Strecke

Au Bad Aibling 507m

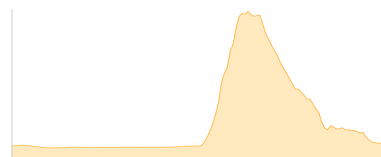


## **Etappe 2** 26.06.2017 Montag

### **Erl Niederdorf - Kufstein**

Wandern **T2** - 825 Hm Aufstieg - 826 Hm Abstieg - **06:45** Stunden Gehzeit - 17.16 km Strecke

Kufstein 477m

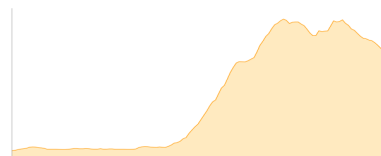


## **Etappe 3** 27.06.2017 Dienstag

### **Kufstein - Buchackeralm (Adlerweg Etappe 4)**

Wandern **T3** - 1427 Hm Aufstieg - 595 Hm Abstieg - **08:15** Stunden Gehzeit - 16.23 km Strecke

Kufstein 477m - Buchackeralm 1309m

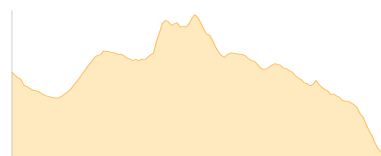


## **Etappe 4** 28.06.2017 Mittwoch

### **Buchackeralm - Pinegg/ Gwercherwirt (Adlerweg Etappe 5)**

Wandern **T4** - 1022 Hm Aufstieg - 1653 Hm Abstieg - **08:55** Stunden Gehzeit - 17.9 km Strecke

Buchackeralm 1309m - Gercherwirt 683m

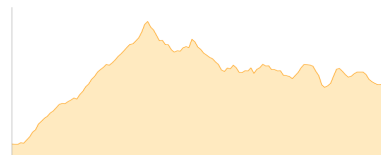


## **Etappe 5** 29.06.2017 Donnerstag

### **Pinegg/ Gercherwirt - Steinberg/ Haus Waldhäusl**

Wandern **T5** - 1207 Hm Aufstieg - 881 Hm Abstieg - **08:30** Stunden Gehzeit - 19.98 km Strecke

Gercherwirt 683m - Haus Waldhäusl 1004m



## **Etappe 6** 30.06.2017 Freitag

### **Steinberg/ Haus Waldhäusl - Bergstation Rofanbahn**

Wandern **T4** - 1497 Hm Aufstieg - 681 Hm Abstieg - **08:15** Stunden Gehzeit - 14.52 km Strecke

Haus Waldhäusl 1004m





# Alpenquerung Var 1-50

**Etappe 7** 02.07.2017 Sonntag

**Bahnhof Jenbach - Kellerjochhütte**

Wandern - 1796 Hm Aufstieg - 120 Hm Abstieg - **08:05** Stunden Gehzeit - 14.23 km Strecke

Bahnhof Jenbach 530m - Kellerjochhütte 2237m



**Etappe 8** 03.07.2017 Montag

**Kellerjochhütte - Rastkogelhütte**

Wandern **T2** - 775 Hm Aufstieg - 872 Hm Abstieg - **06:05** Stunden Gehzeit - 14.05 km Strecke

Kellerjochhütte 2237m - Rastkogelhütte 2124m

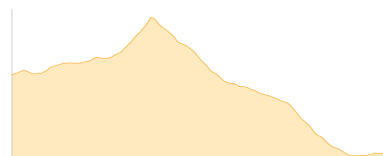


**Etappe 9** 04.07.2017 Dienstag

**Rastkogelhütte - Lanersbach**

Wandern **T1** - 717 Hm Aufstieg - 1545 Hm Abstieg - **07:15** Stunden Gehzeit - 14.29 km Strecke

Rastkogelhütte 2124m - Lanersbach 1282m

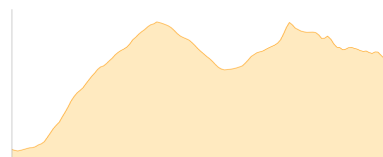


**Etappe 10** 05.07.2017 Mittwoch

**Lanersbach - Gamshütte [T]**

Wandern **T3** - 1362 Hm Aufstieg - 736 Hm Abstieg - **07:10** Stunden Gehzeit - 9 km Strecke

Lanersbach 1282m - Gamshütte [T] 1921m



**Etappe 11** 06.07.2017 Donnerstag

**Gamshütte [T] - Friesenberghaus**

Hochalpin **WS+** - 1364 Hm Aufstieg - 796 Hm Abstieg - **08:00** Stunden Gehzeit - 14.72 km Strecke

Gamshütte [T] 1921m - Friesenberghaus 2498m



**Etappe 12** 07.07.2017 Freitag

**Friesenberghaus - Landshuter-Europa-Hütte**

Hochalpin **WS** - 1073 Hm Aufstieg - 884 Hm Abstieg - **07:55** Stunden Gehzeit - 19.17 km Strecke

Friesenberghaus 2498m - Europahütte 2693m

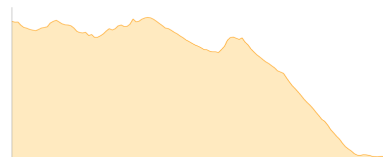


**Etappe 13** 08.07.2017 Samstag

**Landshuter-Europa-Hütte - Wolfendorn - Flatschspitze**

Hochalpin - 588 Hm Aufstieg - 1829 Hm Abstieg - **07:15** Stunden Gehzeit - 13.13 km Strecke

Europahütte 2693m - Wolfendorn 2706m - Flatschspitze 2566m





# Alpenquerung Var 1-50

**Etappe 14** 09.07.2017 Sonntag

**Kematen - Simile Mahd Alm**

Hochalpin **ZS-** - 1223 Hm Aufstieg - 649 Hm Abstieg - **06:35** Stunden Gehzeit - 9.9 km Strecke

Simile-Mahd-Alm 2011m

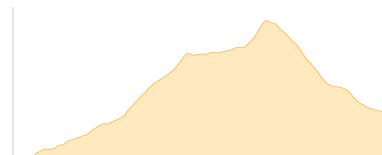


**Etappe 15** 10.07.2017 Montag

**Simile Mahd Alm - Brixner Hütte**

Hochalpin **WS+** - 865 Hm Aufstieg - 604 Hm Abstieg - **05:05** Stunden Gehzeit - 7.96 km Strecke

Simile-Mahd-Alm 2011m - Brixner Hütte 2300m



**Etappe 16** 12.07.2017 Mittwoch

**Brixner Hütte - Wieserhütte**

Wandern **T4** - 860 Hm Aufstieg - 1283 Hm Abstieg - **06:45** Stunden Gehzeit - 10.7 km Strecke

Brixner Hütte 2300m - Wieserhütte 1833m



**Etappe 17** 13.07.2017 Donnerstag

**Wieserhütte - Pfunders (Gasthof Brugger)**

Wandern **T3** - 468 Hm Aufstieg - 1170 Hm Abstieg - **04:45** Stunden Gehzeit - 6.52 km Strecke

Wieserhütte 1833m - Gasthof Brugger 1146m

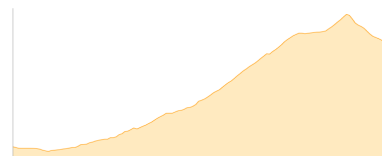


**Etappe 18** 15.07.2017 Samstag

**Pfunders (Gasthof Brugger) - Tiefenrastenhütte**

Wandern - 1606 Hm Aufstieg - 450 Hm Abstieg - **07:35** Stunden Gehzeit - 10.35 km Strecke

Gasthof Brugger 1146m - Tiefenrastenhütte 2312m




**Etappe 19** 16.07.2017 Sonntag

**Tiefenrastenhütte - Reisenock - Mühlwald**

Wandern - 603 Hm Aufstieg - 1738 Hm Abstieg - **06:50** Stunden Gehzeit - 10.79 km Strecke

Tiefenrastenhütte 2312m - Reisenock 2663m

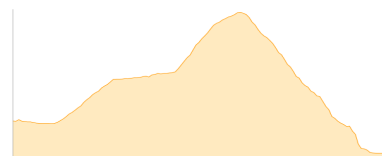


**Etappe 20** 17.07.2017 Montag

**Mühlwald - Sand Taufers**

Wandern - 1109 Hm Aufstieg - 1405 Hm Abstieg - **07:55** Stunden Gehzeit - 11.56 km Strecke

Sand Taufers 872m





## Alpenquerung Var 1-50

**Etappe 21** 19.07.2017 Mittwoch

**Sand Taufers - Großer Moosstock - Sand Taufers**

Hochalpin - 2137 Hm Aufstieg - 2137 Hm Abstieg - **13:25** Stunden Gehzeit - 16.32 km Strecke

Sand Taufers 872m - Großer Moosstock 3059m - Sand Taufers 872m





## Alpenquerung Var 1-50

### Mögliche Unterkünfte

Buchackeralm 1309 m, AV: k.A., Dusche: k.A., Schlafplätze: -

Haus Waldhäusl 1004 m, AV: k.A., Dusche: k.A., Schlafplätze: -

Kellerjochhütte 2237 m, ÖAV, Dusche: k.A., mobil: +43 664 2202612, Schlafplätze: 30

Rastkogelhütte 2124 m, DAV, Dusche: ja, Tel: +43 664 920 75 23, mobil: +43 680 2257124, Schlafplätze: 80

Gamshütte [T] 1921 m, DAV, Dusche: nein, Tel: +43 676 3437741, Schlafplätze: 38

Friesenberghaus 2498 m, DAV, Dusche: ja, Tel: +43 676 7497550, Schlafplätze: 56

Europahütte 2693 m, DAV+CAI, Dusche: nein, Tel: +39 0472 646076, Schlafplätze: 88

Simile-Mahd-Alm 2011 m, AV: k.A., Dusche: k.A., Schlafplätze: -

Brixner Hütte 2300 m, AVS, Dusche: k.A., Tel: +39 0472 547131, Schlafplätze: 40

Wieserhütte 1833 m, privat, Dusche: k.A., Tel: +39 0472 520350, Schlafplätze: 24

Tiefenrastenhütte 2312 m, AVS, Dusche: k.A., Tel: +39 0474 554999, mobil: +39 349 0679501, Schlafplätze: 41