



# Kaiser 2 mit steig

Typ:  
Etappen: **4**  
Länge: **38.05 km**  
Zeitraum: .. - ..

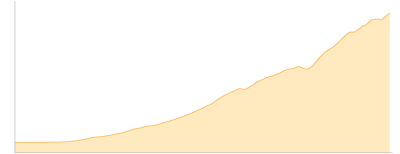
Gehzeit: **25:18 Stunden**  
Aufstieg: **3913 Hm**  
Abstieg: **3750 Hm**

## Etappe 1

### Ebbs - Vorderkaiserfeldenhütte

Wandern - 978 Hm Aufstieg - 41 Hm Abstieg - **04:00** Stunden Gehzeit - 5.19 km Strecke

Ebbs 475m - Vorderkaiserfeldenhütte 1384m

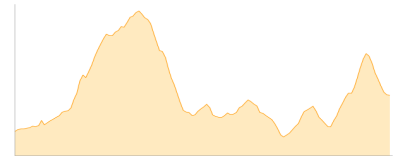


## Etappe 2

### Vorderkaiserfeldenhütte - Pyramidenspitze - Stripsenkopf - Stripsenjochhaus

Wandern - 1265 Hm Aufstieg - 1105 Hm Abstieg - **07:55** Stunden Gehzeit - 11.94 km Strecke

Vorderkaiserfeldenhütte 1384m - Pyramidenspitze 1997m - Stripsenkopf 1807m - Stripsenjochhaus 1577m



## Etappe 3

### Stripsenjochhaus - Anton-Karg-Haus - Kaindlhütte

Wandern - 738 Hm Aufstieg - 1018 Hm Abstieg - **05:40** Stunden Gehzeit - 9.45 km Strecke

Stripsenjochhaus 1577m - Anton-Karg-Haus 829m - Kaindlhütte 1293m

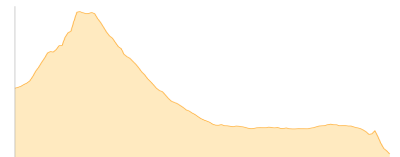


## Etappe 4

### Kaindlhütte - Scheffauer - Steiner Hochalm - Bärnstatt - Steinerne Stiege

Wandern - 932 Hm Aufstieg - 1586 Hm Abstieg - **07:45** Stunden Gehzeit - 11.47 km Strecke

Kaindlhütte 1293m - Scheffauer 2111m - Steiner Hochalm 1260m - Bärnstatt 918m - Steinerne Stiege 635m





## Kaiser 2 mit steig

### Mögliche Unterkünfte

Vorderkaiserfeldenhütte 1384 m, DAV, Dusche: ja, Tel: +43 5372 63482, Schlafplätze: 87

Stripsenjochhaus 1577 m, ÖAV, Dusche: ja, Tel: +43 5372 62579, mobil: +43 664 3559094, Schlafplätze: 160

Anton-Karg-Haus 829 m, ÖAV, Dusche: k.A., Schlafplätze: 102

Kaindlhütte 1293 m, privat, Dusche: k.A., mobil: +43 664 1 68 65 68, Schlafplätze: 47

Bärnstatt 918 m, AV: k.A., Dusche: k.A., Tel: +43 5358 8113, Schlafplätze: -