



kaiser 3 kurz

Typ:
Etappen: **4**
Länge: **33.8 km**
Zeitraum: .. - ..

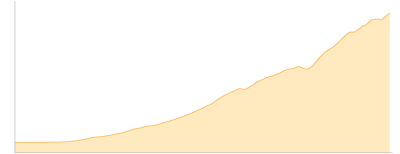
Gehzeit: **21:15 Stunden**
Aufstieg: **3213 Hm**
Abstieg: **3157 Hm**

Etappe 1

Ebbs - Vorderkaiserfeldenhütte

Wandern - 978 Hm Aufstieg - 41 Hm Abstieg - **04:00** Stunden Gehzeit - 5.19 km Strecke

Ebbs 475m - Vorderkaiserfeldenhütte 1384m

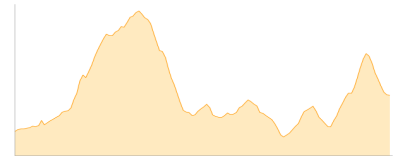


Etappe 2

Vorderkaiserfeldenhütte - Pyramidenspitze - Stripsenkopf - Stripsenjochhaus

Wandern - 1265 Hm Aufstieg - 1105 Hm Abstieg - **07:55** Stunden Gehzeit - 11.94 km Strecke

Vorderkaiserfeldenhütte 1384m - Pyramidenspitze 1997m - Stripsenkopf 1807m - Stripsenjochhaus 1577m



Etappe 3

Stripsenjochhaus - Anton-Karg-Haus - Kaindlhütte

Wandern - 738 Hm Aufstieg - 1018 Hm Abstieg - **05:40** Stunden Gehzeit - 9.45 km Strecke

Stripsenjochhaus 1577m - Anton-Karg-Haus 829m - Kaindlhütte 1293m

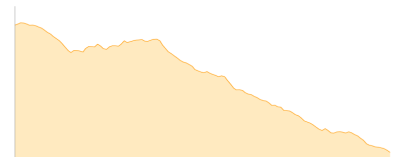


Etappe 4

Kaindlhütte - Parkplatz Kufstein

Wandern - 232 Hm Aufstieg - 993 Hm Abstieg - **03:40** Stunden Gehzeit - 7.22 km Strecke

Kaindlhütte 1293m - Mitterndorf 538m





kaiser 3 kurz

Mögliche Unterkünfte

Vorderkaiserfeldenhütte 1384 m, DAV, Dusche: ja, Tel: +43 5372 63482, Schlafplätze: 87

Stripsenjochhaus 1577 m, ÖAV, Dusche: ja, Tel: +43 5372 62579, mobil: +43 664 3559094, Schlafplätze: 160

Anton-Karg-Haus 829 m, ÖAV, Dusche: k.A., Schlafplätze: 102

Kaindlhütte 1293 m, privat, Dusche: k.A., mobil: +43 664 1 68 65 68, Schlafplätze: 47