



dolomiten höhenweg 8 ab st.ulrich


Typ:	Strecke	Gehzeit:	36:28 Stunden
Etappen:	7	Aufstieg:	4235 Hm
Länge:	72.91 km	Abstieg:	6457 Hm
Zeitraum:	00.00.0000 - 00.00.0000		

Etappe 1

1. Seiser Alm - Saltner Hütte - tierser Haus

Wandern - 684 Hm Aufstieg - 93 Hm Abstieg - **03:25** Stunden Gehzeit - 7.24 km Strecke

Compatsch 1850m - Seiser Alm 2002m - Tierser Alpl 2440m

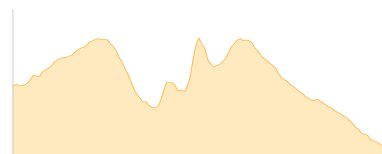


Etappe 2

2. Tierser Alpl - Grasleitenpasshütte - Vajolet-Hütte

Wandern - 561 Hm Aufstieg - 773 Hm Abstieg - **04:10** Stunden Gehzeit - 5.79 km Strecke

Tierser Alpl 2440m - Grasleitenpasshütte 2601m - Vajolet-Hütte 2243m

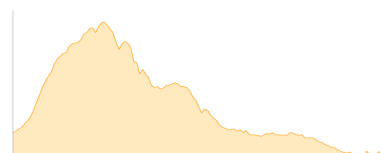


Etappe 3

3. Vajolet-Hütte - Gartlhütte - Santnerpasshütte - Kölner Hütte - Paolina

Wandern - 894 Hm Aufstieg - 1004 Hm Abstieg - **05:55** Stunden Gehzeit - 7.25 km Strecke

Vajolet-Hütte 2243m - Gartlhütte 2621m - Santnerpasshütte 2734m - Kölner Hütte 2337m - Rifugio Paolina 2125m

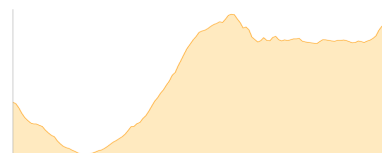


Etappe 4

4. Paolina - Karerpass - Kleine Latemarscharte - Rifugio Torre di Pisa

Wandern - 1327 Hm Aufstieg - 805 Hm Abstieg - **07:30** Stunden Gehzeit - 11.57 km Strecke

Rifugio Paolina 2125m - Karerpass 1752m - Kleine Latemarscharte 2526m - Rifugio Torre di Pisa 2671m



Etappe 5

5. Rifugio Torre di Pisa - Satteljoch - Lavazejoch - Hotel Jochgrimm

Wandern - 346 Hm Aufstieg - 1004 Hm Abstieg - **04:50** Stunden Gehzeit - 12.79 km Strecke

Rifugio Torre di Pisa 2671m - Satteljoch 2120m - Lavazejoch 1807m - Hotel Jochgrimm 1989m

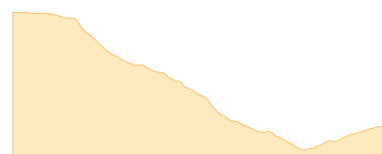


Etappe 6

6. Hotel Jochgrimm - Berggasthof Gurndin Alm - Truden

Wandern - 243 Hm Aufstieg - 1101 Hm Abstieg - **04:20** Stunden Gehzeit - 10.87 km Strecke

Hotel Jochgrimm 1989m - Berggasthof Gurndin Alm 1952m - Truden 1127m





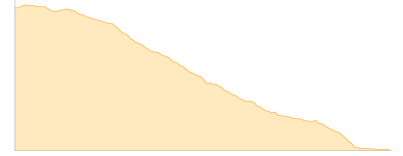
dolomiten höhenweg 8 ab st.ulrich

Etappe 7

Hornalm - Gfrill-Cauria - Buchholz - Salurn Bahnhof

Wandern - 180 Hm Aufstieg - 1677 Hm Abstieg - **06:20** Stunden Gehzeit - 17.39 km Strecke

Hornalm 1718m - Gfrill - Cauria 1328m - Buchholz 565m - Salurn Bahnhof 214m





dolomiten höhenweg 8 ab st.ulrich

Mögliche Unterkünfte

Seiser Alm 2002 m, AV: k.A., Dusche: k.A., Schlafplätze: -

Tierser Alpl 2440 m, privat, Dusche: k.A., Schlafplätze: -

Grasleitenpasshütte 2601 m, AV: k.A., Dusche: k.A., Schlafplätze: -

Vajolet-Hütte 2243 m, SAT, Dusche: k.A., Schlafplätze: -

Garthütte 2621 m, privat, Dusche: k.A., Schlafplätze: -

Santnerpasshütte 2734 m, privat, Dusche: k.A., Schlafplätze: -

Kölner Hütte 2337 m, CAI, Dusche: k.A., Tel: +39 0471 612033, mobil: +39 0335 6563512, Schlafplätze: 60

Rifugio Paolina 2125 m, AV: k.A., Dusche: k.A., Schlafplätze: -

Rifugio Torre di Pisa 2671 m, AV: k.A., Dusche: k.A., Schlafplätze: -

Hotel Jochgrimm 1989 m, AV: k.A., Dusche: k.A., Tel: +390471887232, mobil: +390471887232, Schlafplätze: -

Hornalm 1718 m, AV: k.A., Dusche: ja, Schlafplätze: 17