



Parco delle Madonie 3 Tage Rundtour

Typ: **Rundtour**
Etappen: **3**
Länge: **58.96 km**
Zeitraum: .. - ..

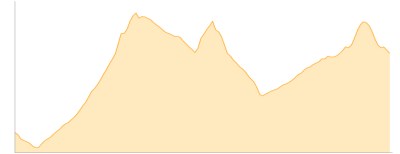
Gehzeit: **27:01 Stunden**
Aufstieg: **3591 Hm**
Abstieg: **3590 Hm**

Etappe 1

Petralia Sottana - Monte San Salvatore -Madonie- - ... - Rifugio G- Marini

Wandern - 1970 Hm Aufstieg - 1351 Hm Abstieg - **12:15** Stunden Gehzeit - 23.94 km Strecke

Petralia Sottana 961m - Monte San Salvatore (Madonie) 1909m - Monte Quacella (Madonie) 1862m - Monte Mufara 1836m - Rifugio Guiliano Marini 1580m

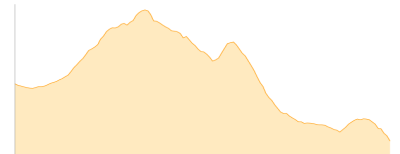


Etappe 2

Rifugio G. Marini - Pizzo Carbonara - Rifugio Francesco Crispi

Wandern - 631 Hm Aufstieg - 947 Hm Abstieg - **05:25** Stunden Gehzeit - 11.22 km Strecke

Rifugio Guiliano Marini 1580m - Pizzo Carbonara 1979m - Rifugio Francesco Crispi 1264m

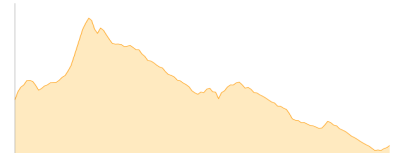


Etappe 3

Rifugio Francesco Crispi - Pomieri - Petralia Sottana

Wandern - 990 Hm Aufstieg - 1292 Hm Abstieg - **09:20** Stunden Gehzeit - 23.79 km Strecke

Rifugio Francesco Crispi 1264m - Pomieri 1347m - Petralia Sottana 961m





Parco delle Madonie 3 Tage Rundtour

Mögliche Unterkünfte

Rifugio Guiliano Marini 1580 m, AV: k.A., Dusche: k.A., Schlafplätze: -

Rifugio Francesco Crispi 1264 m, AV: k.A., Dusche: k.A., Schlafplätze: -

Pomieri 1347 m, AV: k.A., Dusche: k.A., Schlafplätze: -