



Pyrenäen

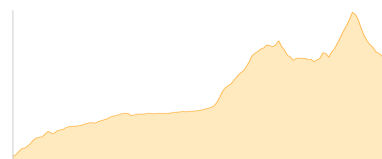
Typ: **Strecke**
Etappen: **9**
Länge: **200.97 km**
Zeitraum: .. - ..

Gehzeit: **72:00 Stunden**
Aufstieg: **7055 Hm**
Abstieg: **7495 Hm**

Etappe 1

Ende Etappe 1

Wandern - 1734 Hm Aufstieg - 828 Hm Abstieg - **10:20** Stunden Gehzeit - 23.06 km Strecke
Gourette 1377m



Etappe 2

Ende Etappe 1 - Ende Etappe 2

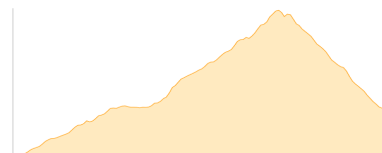
Wandern - 842 Hm Aufstieg - 1177 Hm Abstieg - **08:30** Stunden Gehzeit - 23.06 km Strecke
Gourette 1377m - Gabas 1021m



Etappe 3

Ende Etappe 3

Wandern - 1327 Hm Aufstieg - 876 Hm Abstieg - **07:55** Stunden Gehzeit - 13.82 km Strecke
Cabane de Saüquet 1480m



Etappe 4

Ende Etappe 3

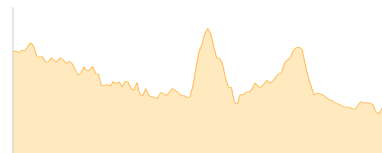
Wandern - 217 Hm Aufstieg - 1281 Hm Abstieg - **06:35** Stunden Gehzeit - 19.67 km Strecke
Cabane de Saüquet 1480m



Etappe 5

Ende Etappe 5

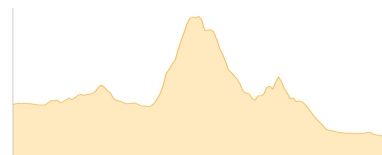
Wandern - 539 Hm Aufstieg - 630 Hm Abstieg - **08:20** Stunden Gehzeit - 27.15 km Strecke
Lanne-en-Baretous 321m



Etappe 6

Ende Etappe 6

Wandern - 628 Hm Aufstieg - 755 Hm Abstieg - **06:10** Stunden Gehzeit - 16.87 km Strecke
Sauguis 193m





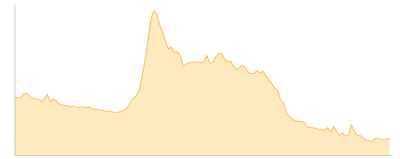
Pyrenäen

Etappe 7

Ende Etappe 7

Wandern - 668 Hm Aufstieg - 803 Hm Abstieg - **08:50** Stunden Gehzeit - 27.56 km Strecke

Ende Etappe 7 58m



Etappe 8

Ende Etappe 8

Wandern - 612 Hm Aufstieg - 639 Hm Abstieg - **08:10** Stunden Gehzeit - 25.95 km Strecke

Ende Etappe 8 28m

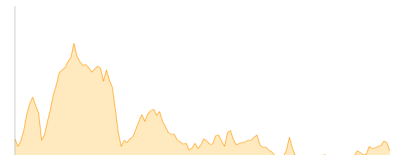


Etappe 9

Zielpunkt

Wandern - 488 Hm Aufstieg - 506 Hm Abstieg - **07:15** Stunden Gehzeit - 23.82 km Strecke

Zielpunkt 6m





Pyrenäen

Mögliche Unterkünfte