



Karwendel 2

Typ:	Hufeisen	Gehzeit:	24:32 Stunden
Etappen:	6	Aufstieg:	3159 Hm
Länge:	43.6 km	Abstieg:	4283 Hm
Zeitraum:	00.00.0000 - 00.00.0000		

Etappe 1

Härmelekopfbahn - Härmelekopf - Nördlinger Hütte

Wandern - 334 Hm Aufstieg - 125 Hm Abstieg - **01:35** Stunden Gehzeit - 1.86 km Strecke

Härmelekopfbahn 2034m - Härmelekopf 2224m - Nördlinger Hütte 2238m

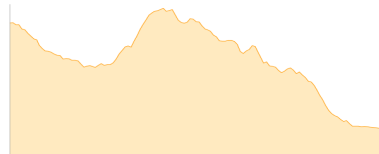


Etappe 2

Nördlinger Hütte - Freiungspitze Westgipfel - Solsteinhaus

Wandern - 393 Hm Aufstieg - 822 Hm Abstieg - **03:45** Stunden Gehzeit - 6.33 km Strecke

Nördlinger Hütte 2238m - Freiungspitze Westgipfel 2325m - Solsteinhaus 1805m

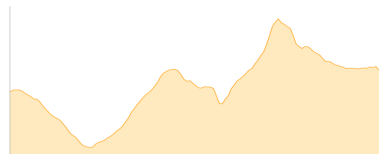


Etappe 3

Solsteinhaus - Hotel Seegrube

Wandern - 1076 Hm Aufstieg - 962 Hm Abstieg - **06:45** Stunden Gehzeit - 10.23 km Strecke

Solsteinhaus 1805m - Seegrube 1905m

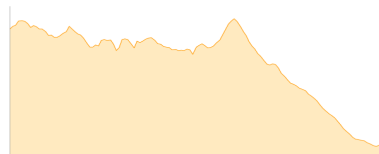


Etappe 4

Hafelekar - Pfeishütte

Wandern - 309 Hm Aufstieg - 626 Hm Abstieg - **02:55** Stunden Gehzeit - 5.29 km Strecke

Hafelekar 2256m - Pfeishütte 1922m



Etappe 5

Pfeishütte - Kohlstatt - Bettelwurfhütte

Wandern - 740 Hm Aufstieg - 595 Hm Abstieg - **04:45** Stunden Gehzeit - 8.8 km Strecke

Pfeishütte 1922m - Kohlstatt 1978m - Bettelwurfhütte 2077m



Etappe 6

Bettelwurfhütte - Hallerangerhaus - Kastenalm

Wandern - 307 Hm Aufstieg - 1153 Hm Abstieg - **04:45** Stunden Gehzeit - 11.08 km Strecke

Bettelwurfhütte 2077m - Hallerangerhaus 1768m - Kastenalm 1220m





Karwendel 2

Mögliche Unterkünfte

Nördlinger Hütte 2238 m, DAV, Dusche: k.A., Tel: +43 664 1633861, Schlafplätze: 65

Solsteinhaus 1805 m, ÖAV, Dusche: ja, Tel: +43 664 3336531, Schlafplätze: 95

Pfeishütte 1922 m, ÖAV, Dusche: ja, Tel: +43 512 552906, Schlafplätze: 80

Bettelwurfhütte 2077 m, ÖAV, Dusche: k.A., Tel: +43 5223 53353, mobil: +43 664 1722468, Schlafplätze: 62

Hallerangerhaus 1768 m, DAV, Dusche: ja, Tel: +43 664 8937583, Schlafplätze: 96