



DH8 - 1.Abschnitt Brixen - St.Ulrich

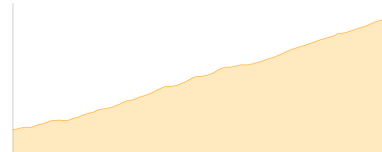
Typ:	Strecke	Gehzeit:	15:28 Stunden
Etappen:	5	Aufstieg:	2161 Hm
Länge:	31.35 km	Abstieg:	2074 Hm
Zeitraum:	31.07.2017 - 04.08.2017		

Etappe 1 31.07.2017 Montag

Kreuztal - Ploshütte-Rif- Plose

Wandern - 442 Hm Aufstieg - 8 Hm Abstieg - **01:50** Stunden Gehzeit - 2.54 km Strecke

Kreuztal 2033m - Plosehütte 2447m



Etappe 2 01.08.2017 Dienstag

Ploshütte-Rif- Plose - Schlüterhütte

Wandern - 698 Hm Aufstieg - 828 Hm Abstieg - **05:50** Stunden Gehzeit - 13.21 km Strecke

Plosehütte 2447m - Schlüterhütte 2306m



Etappe 3 02.08.2017 Mittwoch

Schlüterhütte - Brogleschütte

Wandern - 433 Hm Aufstieg - 693 Hm Abstieg - **03:55** Stunden Gehzeit - 9.04 km Strecke

Schlüterhütte 2306m - Brogleschütte 2045m

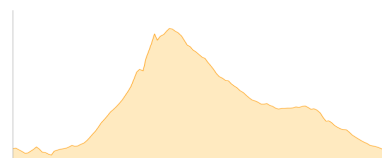


Etappe 4 03.08.2017 Donnerstag

Brogleschütte - Regensburger Hütte

Wandern - 502 Hm Aufstieg - 516 Hm Abstieg - **03:20** Stunden Gehzeit - 5.31 km Strecke

Brogleschütte 2045m - Regensburger Hütte 2037m

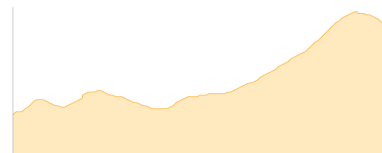


Etappe 5 04.08.2017 Freitag

Regensburger Hütte - Col Raiser

Wandern - 86 Hm Aufstieg - 29 Hm Abstieg - **00:30** Stunden Gehzeit - 1.25 km Strecke

Regensburger Hütte 2037m - Col Raiser 2087m





DH8 - 1.Abschnitt Brixen - St.Ulrich

Mögliche Unterkünfte

Plosehütte 2447 m, AV: k.A., Dusche: k.A., Schlafplätze: -

Schlüterhütte 2306 m, CAI, Dusche: ja, Tel: +39 0472 840132, mobil: +39 337 2667694, Schlafplätze: 85

Brogleshütte 2045 m, AV: k.A., Dusche: k.A., Schlafplätze: -

Regensburger Hütte 2037 m, CAI, Dusche: k.A., Tel: +39 0471 796307, Schlafplätze: -