



Mallorca 2017

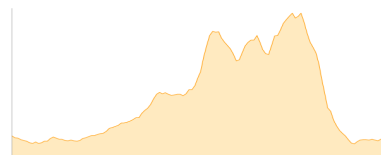
Typ:	Stützpunkt	Gehzeit:	39:40 Stunden
Etappen:	8	Aufstieg:	4984 Hm
Länge:	96.32 km	Abstieg:	4995 Hm
Zeitraum:	01.04.2017 - 09.04.2017		

Etappe 1 01.04.2017 Samstag

Cuber - Puig de l Ofre - Puig de na Franquesa - Puig de sa Rateta - Cuber

Wandern **T4** - 576 Hm Aufstieg - 575 Hm Abstieg - **04:20** Stunden Gehzeit - 11.33 km Strecke

Cuber 763m - Coll de l'Ofre 875m - Puig de l Ofre 1091m - Puig de na Franquesa 1067m - Puig de sa Rateta 1113m - Cuber 763m

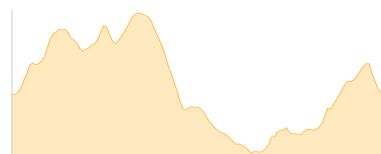


Etappe 2 02.04.2017 Sonntag

Cuber - Refugi Tossals Verds - Puig des Tossals Verds Überschreitung

Wandern **T4** - 966 Hm Aufstieg - 962 Hm Abstieg - **07:30** Stunden Gehzeit - 13.12 km Strecke

Cuber 763m - Morro d Almallutx 1065m - Puig des Tossals Verds 1111m - Refugi Tossals Verds 540m - Cuber 763m

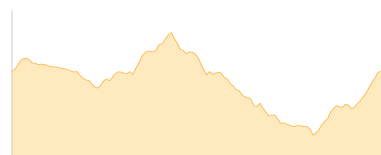


Etappe 3 03.04.2017 Montag

Mirador de ses Barques - Puig de Balitx

Wandern **T3** - 575 Hm Aufstieg - 576 Hm Abstieg - **05:05** Stunden Gehzeit - 10.8 km Strecke

Mirador de ses Barques 396m - Puig de Balitx 580m - Mirador de ses Barques 396m



Etappe 4 05.04.2017 Mittwoch

Parc natural de Mondrago

Wandern **T1** - 67 Hm Aufstieg - 67 Hm Abstieg - **01:05** Stunden Gehzeit - 3.57 km Strecke

Parc natural de Mondrago 22m - Parc natural de Mondrago 22m



Etappe 5 06.04.2017 Donnerstag

Cala de s Almunia - Calo des Marmols - Cap de ses Salines

Wandern **T2** - 199 Hm Aufstieg - 213 Hm Abstieg - **03:20** Stunden Gehzeit - 11.54 km Strecke

Cala de s Almunia 17m - Punta des Bauc 21m - Punta des Bancassos 21m - Calo des Marmols 16m - Cap de ses Salines 3m

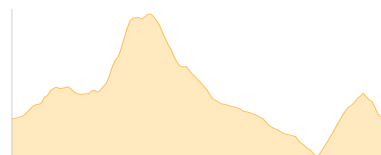


Etappe 6 07.04.2017 Freitag

Puig Tomir Überschreitung

Wandern **T4** - 963 Hm Aufstieg - 964 Hm Abstieg - **06:25** Stunden Gehzeit - 15.85 km Strecke

Son Amer 525m - Puig Tomir 1104m





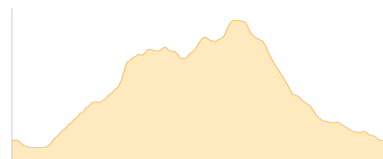
Mallorca 2017

Etappe 7 08.04.2017 Samstag

Massanella Überschreitung

Wandern **T4** - 1040 Hm Aufstieg - 1040 Hm Abstieg - **07:10** Stunden Gehzeit - 18.32 km Strecke

Son Amer 525m - Refugi de Son Amer 529m - Lluç Bus 480m - Puig den Galileu 1195m - Coll des Prat 1205m - Puig de Massanella 1365m - Coll de sa Bataia 588m - Parkplatz Can Gallet 560m - Son Amer 525m



Etappe 8 09.04.2017 Sonntag

Schlucht Torrent de Mortitx

Wandern **T5** - 598 Hm Aufstieg - 598 Hm Abstieg - **05:00** Stunden Gehzeit - 11.78 km Strecke

Mortitx 385m - Caleta d Adriant 19m - Schlucht Torrent de Mortitx 343m - Mortitx 385m





Mallorca 2017

Mögliche Unterkünfte

Refugi Tossals Verds 540 m, AV: k.A., Dusche: k.A., Schlafplätze: -

Refugi de Son Amer 529 m, AV: k.A., Dusche: k.A., Schlafplätze: -