



Rätikontour

Typ: **Rundtour**
Etappen: **5**
Länge: **43.65 km**
Zeitraum: .. - ..

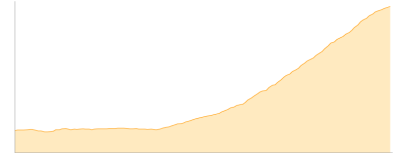
Gehzeit: **22:37 Stunden**
Aufstieg: **3166 Hm**
Abstieg: **3165 Hm**

Etappe 1

Douglasshütte - Totalphütte

Wandern - 440 Hm Aufstieg - 32 Hm Abstieg - **02:00** Stunden Gehzeit - 3.05 km Strecke

Douglasshütte 1980m - Totalphütte 2385m



Etappe 2

Totalphütte - Schesaplanahütte

Wandern - 484 Hm Aufstieg - 957 Hm Abstieg - **04:10** Stunden Gehzeit - 5.13 km Strecke

Totalphütte 2385m - Schesaplanahütte 1908m



Etappe 3

Schesaplanahütte - Carschinahütte

Wandern - 847 Hm Aufstieg - 523 Hm Abstieg - **06:05** Stunden Gehzeit - 15.61 km Strecke

Schesaplanahütte 1908m - Carschinahütte 2236m

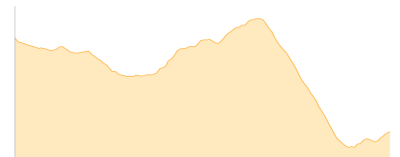


Etappe 4

Carschinahütte - Lindauer Hütte

Wandern - 534 Hm Aufstieg - 1024 Hm Abstieg - **05:05** Stunden Gehzeit - 9.73 km Strecke

Carschinahütte 2236m - Lindauer Hütte 1744m

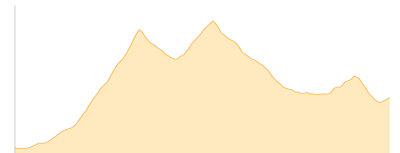


Etappe 5

Lindauer Hütte - Douglasshütte

Wandern - 861 Hm Aufstieg - 629 Hm Abstieg - **05:25** Stunden Gehzeit - 10.12 km Strecke

Lindauer Hütte 1744m - Douglasshütte 1980m





Rätikontour

Mögliche Unterkünfte

Douglashütte 1980 m, ÖAV, Dusche: ja, Tel: +43 5559 25951, Schlafplätze: 150

Totalphütte 2385 m, ÖAV, Dusche: ja, mobil: +43 664 2400260, Schlafplätze: 85

Schesaplanahütte 1908 m, SAC, Dusche: ja, Tel: +41 81 3251163, Schlafplätze: 85

Carschinahütte 2236 m, SAC, Dusche: nein, Tel: +41 79 418 22 80, mobil: 076 311 18 70, Schlafplätze: 85

Lindauer Hütte 1744 m, DAV, Dusche: ja, mobil: +43 664 5033456, Schlafplätze: 163