



Sextener Dolomiten 2017

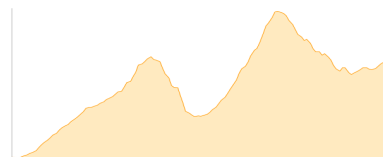
Typ:	Strecke	Gehzeit:	28:05 Stunden
Etappen:	6	Aufstieg:	4159 Hm
Länge:	41.49 km	Abstieg:	4521 Hm
Zeitraum:	.. - ..		

Etappe 1

Col de Varda - Rifugio Fonda Savio

Wandern - 626 Hm Aufstieg - 370 Hm Abstieg - **03:10** Stunden Gehzeit - 2.96 km Strecke

Col de Varda 2106m - Rifugio Fonda-Savio 2367m



Etappe 2

Rifugio Fonda Savio - Rifugio Lavaredo

Wandern - 565 Hm Aufstieg - 581 Hm Abstieg - **03:50** Stunden Gehzeit - 6.19 km Strecke

Rifugio Fonda-Savio 2367m - Rifugio Lavaredo 2344m

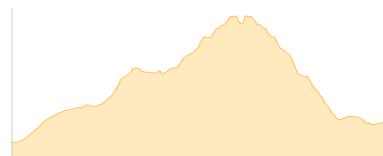


Etappe 3

Rifugio Lavaredo - Paternkofel - Dreizinnenhütte

Klettersteig - 435 Hm Aufstieg - 378 Hm Abstieg - **02:35** Stunden Gehzeit - 3.22 km Strecke

Rifugio Lavaredo 2344m - Paternkofel 2744m - Dreizinnenhütte 2405m

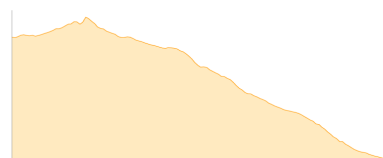


Etappe 4

Dreizinnenhütte - Toblinger Knoten - Torre di Toblin - Dreizinnenhütte - Talschlusshütte

Klettersteig - 229 Hm Aufstieg - 1107 Hm Abstieg - **03:50** Stunden Gehzeit - 7.11 km Strecke

Dreizinnenhütte 2405m - Toblinger Knoten 2617m - Dreizinnenhütte 2405m - Talschlusshütte 1548m



Etappe 5

Talschlusshütte - Elferscharte - Alpinisteig - Zsigmondyhütte

Wandern - 1553 Hm Aufstieg - 867 Hm Abstieg - **08:00** Stunden Gehzeit - 8.54 km Strecke

Talschlusshütte 1548m - Elferscharte 2595m - Äußeres Loch, Alpinisteig (B/C) 2380m - Zsigmondy-Hütte 2224m

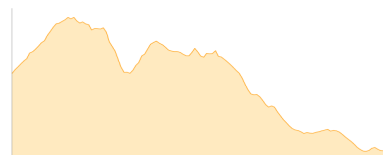


Etappe 6

Zsigmondy-Hütte - Oberbachernjoch - Rifugio Auronzo - Lago Antorno - Misurinasee

Wandern - 751 Hm Aufstieg - 1218 Hm Abstieg - **06:35** Stunden Gehzeit - 13.47 km Strecke

Zsigmondy-Hütte 2224m - Oberbachernjoch 2519m - Rifugio Auronzo 2320m - Lago Antorno 1868m - Misurinasee 1756m





Sextener Dolomiten 2017

Mögliche Unterkünfte

Rifugio Fonda-Savio 2367 m, AV: k.A., Dusche: k.A., Schlafplätze: -

Rifugio Lavaredo 2344 m, AV: k.A., Dusche: k.A., Schlafplätze: -

Dreizinnenhütte 2405 m, CAI, Dusche: ja, Tel: +39 0474 972002, Schlafplätze: -

Talschlusshütte 1548 m, privat, Dusche: k.A., Schlafplätze: -

Zsigmondy-Hütte 2224 m, AV: k.A., Dusche: k.A., Tel: +39 0474 710358, Schlafplätze: 75

Rifugio Auronzo 2320 m, CAI, Dusche: k.A., Schlafplätze: -