



Tennengebierge Hochkönig 2017

Typ:
Etappen: 5
Länge: 63.47 km
Zeitraum: .. - ..

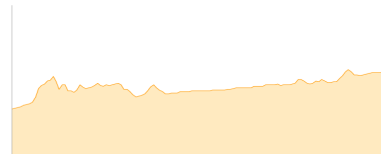
Gehzeit: 32:40 Stunden
Aufstieg: 4853 Hm
Abstieg: 3707 Hm

Etappe 1

Tag 1. Golling Bahnhof - Oberscheffau

Wandern - 156 Hm Aufstieg - 103 Hm Abstieg - 02:40 Stunden Gehzeit - 9.38 km Strecke

Golling Bahnhof 463m



Etappe 2

Tag 2. Oberscheffau - Gsengalm

Wandern - 1262 Hm Aufstieg - 355 Hm Abstieg - 06:55 Stunden Gehzeit - 14.81 km Strecke

Gsengalmhütte 1447m

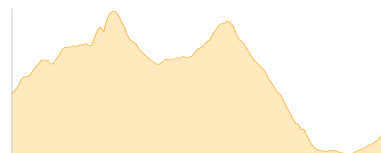


Etappe 3

Tag 3. Gsengalmhütte - Spießalm

Wandern - 1364 Hm Aufstieg - 1688 Hm Abstieg - 09:25 Stunden Gehzeit - 11.91 km Strecke

Gsengalmhütte 1447m

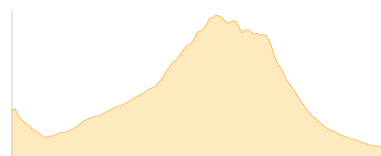


Etappe 4

Tag 4. Spießalm - Werfenweng

Wandern - 805 Hm Aufstieg - 1024 Hm Abstieg - 06:20 Stunden Gehzeit - 13.14 km Strecke

Werfenweng 981m



Etappe 5

Tag 5. Werfenweng - Ostpreußenhütte

Wandern - 1266 Hm Aufstieg - 537 Hm Abstieg - 07:15 Stunden Gehzeit - 14.21 km Strecke

Werfenweng 981m - Ostpreußenhütte 1630m





Tennengebierge Hochkönig 2017

Mögliche Unterkünfte

Gsengalmhütte 1447 m, ÖAV, Dusche: k.A., mobil: +43 664 3575153, Schlafplätze: 20

Ostpreußenhütte 1630 m, DAV, Dusche: k.A., mobil: +43 664 5000137, Schlafplätze: 57