



# Rund um Mont Blanc 2017

Typ: **Rundtour**  
Etappen: **4**  
Länge: **156.23 km**  
Zeitraum: **.. - ..**

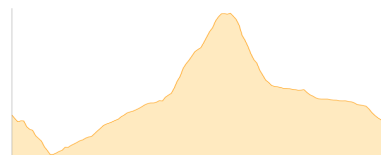
Gehzeit: **62:35 Stunden**  
Aufstieg: **7758 Hm**  
Abstieg: **7758 Hm**

## Etappe 1

### Lac Champex-Col Ferret-Courmayeur

Wandern - 1567 Hm Aufstieg - 1681 Hm Abstieg - **13:10** Stunden Gehzeit - 32.9 km Strecke

Grand Col Ferret 2536m

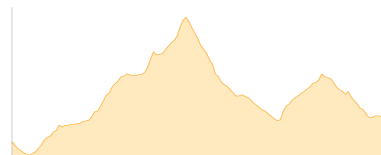


## Etappe 2

### La Palud - Col de la Seigne Lac Roselend

Wandern - 1858 Hm Aufstieg - 1621 Hm Abstieg - **15:05** Stunden Gehzeit - 39.54 km Strecke

Col de la Seigne 2526m

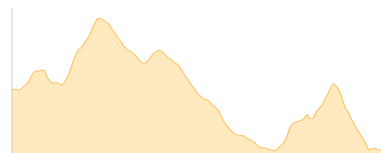


## Etappe 3

### Lac Roselend-Col de Joly-Col de Voza- Les Houches

Wandern - 1874 Hm Aufstieg - 2447 Hm Abstieg - **16:05** Stunden Gehzeit - 36.93 km Strecke

Col du Joly 1984m

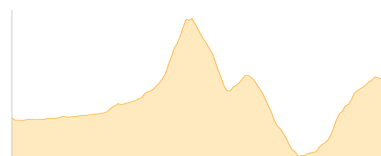


## Etappe 4

### Les Houches-Col de Balme-Col de la Forclaz

Wandern - 2459 Hm Aufstieg - 2009 Hm Abstieg - **18:20** Stunden Gehzeit - 46.87 km Strecke

Col de Balme 2203m





## Rund um Mont Blanc 2017

Mögliche Unterkünfte