



Sommer2017

Typ: Gehzeit: **31:13 Stunden**
Etappen: **5** Aufstieg: **4659 Hm**
Länge: **50.95 km** Abstieg: **4660 Hm**
Zeitraum: **02.08.2017 - 06.08.2017**

Etappe 1 02.08.2017 Mittwoch

Gasthaus Magdfeld - Walde

Wandern - 1244 Hm Aufstieg - 1086 Hm Abstieg - **07:45** Stunden Gehzeit - 11.15 km Strecke

Magdfeld 1124m - Walde 1290m



Etappe 2 03.08.2017 Donnerstag

Walde - Oberkaser Alm

Wandern - 1155 Hm Aufstieg - 308 Hm Abstieg - **05:25** Stunden Gehzeit - 7.29 km Strecke

Walde 1290m - Oberkaser Alm 2131m

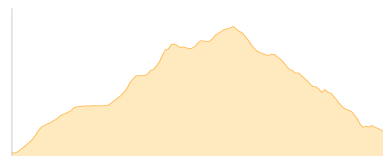


Etappe 3 04.08.2017 Freitag

Oberkaser Alm - Lodnerhütte

Wandern - 762 Hm Aufstieg - 669 Hm Abstieg - **04:50** Stunden Gehzeit - 7.68 km Strecke

Oberkaser Alm 2131m - Lodnerhütte 2262m

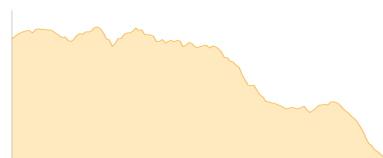


Etappe 4 05.08.2017 Samstag

Lodnerhütte - Leiteralml (I)

Wandern - 575 Hm Aufstieg - 1307 Hm Abstieg - **05:45** Stunden Gehzeit - 9.94 km Strecke

Lodnerhütte 2262m - Leiteralml 1522m

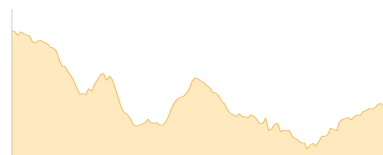


Etappe 5 06.08.2017 Sonntag

Leiteralml (I) - Gasthaus Magdfeld

Wandern - 923 Hm Aufstieg - 1290 Hm Abstieg - **07:30** Stunden Gehzeit - 14.89 km Strecke

Leiteralml 1522m - Magdfeld 1124m





Sommer2017

Mögliche Unterkünfte

Walde 1290 m, AV: k.A., Dusche: k.A., Schlafplätze: -

Oberkaser Alm 2131 m, privat, Dusche: k.A., Tel: +39 0473 420 452, Schlafplätze: 25

Lodnerhütte 2262 m, CAI, Dusche: k.A., Tel: +39 0473 967367, Schlafplätze: 56

Leiteralm 1522 m, privat, Dusche: k.A., Schlafplätze: -