



Meraner Höhehnweg

Typ: **Rundtour**
Etappen: **6**
Länge: **74.41 km**
Zeitraum: .. - ..

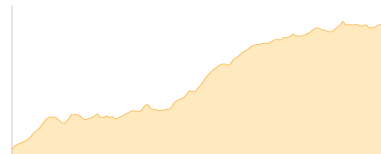
Gehzeit: **36:55 Stunden**
Aufstieg: **5150 Hm**
Abstieg: **5172 Hm**

Etappe 1

Hochmuth - Hochganghaus

Wandern - 754 Hm Aufstieg - 256 Hm Abstieg - **03:40** Stunden Gehzeit - 5.15 km Strecke

Hochmuth 1361m - Hochganghaus 1839m - Hochmuth 1361m



Etappe 2

Pirchhof - Rableid- Alm

Wandern - 1265 Hm Aufstieg - 697 Hm Abstieg - **08:10** Stunden Gehzeit - 19.3 km Strecke

Pirchhof 1432m - Vorderkas 1701m - Rableid 2013m

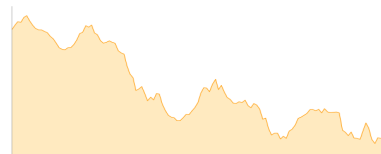


Etappe 3

Hochganghaus - Nassereithhütte - Pirchhof

Wandern - 772 Hm Aufstieg - 1164 Hm Abstieg - **06:30** Stunden Gehzeit - 13.04 km Strecke

Hochganghaus 1839m - Schutzhütte Nasereit 1532m - Pirchhof 1432m



Etappe 4

Rableid - Eishof - Eisjöchl - Stettiner Hütte - Lazinser Alm- Zeppichl

Wandern - 928 Hm Aufstieg - 1280 Hm Abstieg - **07:55** Stunden Gehzeit - 18.08 km Strecke

Rableid 2013m - Eishof 2076m - Eisjöchl 2895m - Stettiner Hütte 2875m - Lazinser Alm 1848m - Zeppichl 1671m



Etappe 5

Oberkaser Alm - Taufenscharte - Mutspitz - Mutkopf - Hochmuth

Wandern - 491 Hm Aufstieg - 1308 Hm Abstieg - **05:15** Stunden Gehzeit - 8.27 km Strecke

Oberkaser Alm 2131m - Taufenscharte 2230m - Mutspitz 2291m - Mutkopf 1662m - Hochmuth 1361m

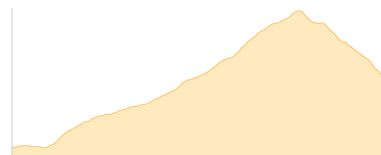


Etappe 6

Zeppichl - Oberkaser Alm

Wandern - 940 Hm Aufstieg - 467 Hm Abstieg - **05:25** Stunden Gehzeit - 10.57 km Strecke

Zeppichl 1671m - Oberkaser Alm 2131m





Meraner Höhehnweg

Mögliche Unterkünfte

Hochganghaus 1839 m, privat, Dusche: k.A., Tel: +39 0473 443310, Schlafplätze: 30

Pirchhof 1432 m, AV: k.A., Dusche: k.A., Schlafplätze: -

Vorderkas 1701 m, AV: k.A., Dusche: k.A., Tel: +39 473 679230, Schlafplätze: -

Rableid 2013 m, privat, Dusche: k.A., Tel: +39 473 420631, mobil: +39 335 366766, Schlafplätze: -

Schutzhütte Nasereit 1532 m, privat, Dusche: k.A., Tel: +39 0473 968222, Schlafplätze: 26

Eishof 2076 m, privat, Dusche: k.A., Tel: +39 473 420524, mobil: +39 3336 521974, Schlafplätze: -

Stettiner Hütte 2875 m, Autonome Provinz Bozen-Südtirol, Dusche: k.A., Tel: +39 0473 424244, Schlafplätze: 40

Zeppichl 1671 m, AV: k.A., Dusche: k.A., Schlafplätze: -

Oberkaser Alm 2131 m, privat, Dusche: k.A., Tel: +39 0473 420 452, Schlafplätze: 25

Mutkopf 1662 m, privat, Dusche: k.A., Schlafplätze: -