



Sillian-Karnischer Höhenweg


Typ: Gehzeit: **15:21 Stunden**
Etappen: **4** Aufstieg: **1979 Hm**
Länge: **30.48 km** Abstieg: **2440 Hm**
Zeitraum: **00.00.0000 - 00.00.0000**

Etappe 1

Sillian- Sillianer Hütte

Wandern - 541 Hm Aufstieg - 34 Hm Abstieg - **02:15** Stunden Gehzeit - 3.24 km Strecke

Leckfeldalm 1900m - Sillianer Hütte 2447m

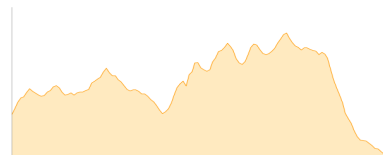


Etappe 2

Sillianer Hütte - Obstansersee-Hütte

Wandern - 540 Hm Aufstieg - 655 Hm Abstieg - **04:10** Stunden Gehzeit - 8.76 km Strecke

Sillianer Hütte 2447m - Obstansersee-Hütte 2300m



Etappe 3

Obstansersee-Hütte - Porzehütte

Wandern - 732 Hm Aufstieg - 1107 Hm Abstieg - **06:00** Stunden Gehzeit - 10.7 km Strecke

Obstansersee-Hütte 2300m - Porzehütte 1930m




Etappe 4

Porzehütte - Obertilliach

Wandern - 166 Hm Aufstieg - 644 Hm Abstieg - **02:50** Stunden Gehzeit - 7.78 km Strecke

Porzehütte 1930m - Obertilliach 1453m





Sillian-Karnischer Höhenweg

Mögliche Unterkünfte

Leckfeldalm 1900 m, privat, Dusche: k.A., Tel: +43 484 20130, mobil: +43 664 3412813, Schlafplätze: 8

Sillianer Hütte 2447 m, ÖAV, Dusche: ja, Tel: +43 664 5323802, Schlafplätze: 61

Obstansersee-Hütte 2300 m, ÖAV, Dusche: ja, Tel: +43 4848 5422, mobil: +43 664 1618723, Schlafplätze: 62

Porzehütte 1930 m, ÖAV, Dusche: ja, Tel: +43 664 4038929, mobil: +43 664 3256452, Schlafplätze: 64