



Crazy Watercastles on Tour 2017

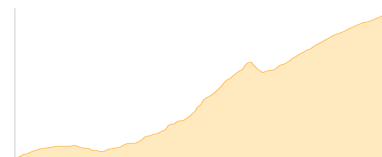
Typ:	Hufeisen	Gehzeit:	35:55 Stunden
Etappen:	5	Aufstieg:	5497 Hm
Länge:	57.74 km	Abstieg:	5198 Hm
Zeitraum:	.. - ..		

Etappe 1

Crazy Watercastles Etappe1

Wandern - 1751 Hm Aufstieg - 218 Hm Abstieg - **07:30** Stunden Gehzeit - 9.86 km Strecke

Tiers 1019m - Bärenfalle 2016m - Schlernhaus 2457m - Petz 2564m

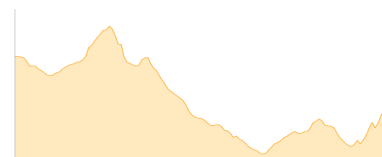


Etappe 2

Crazy Watercastles Etappe2

Wandern - 890 Hm Aufstieg - 1089 Hm Abstieg - **07:00** Stunden Gehzeit - 15.07 km Strecke

Schlernhaus 2457m - Roterdspitze 2655m - Piz da Uridl 2101m - Langkofelhütte 2253m



Etappe 3

Crazy Watercastles Etappe3

Wandern - 1206 Hm Aufstieg - 975 Hm Abstieg - **07:25** Stunden Gehzeit - 11.36 km Strecke

Langkofelhütte 2253m - Plattkofel 2969m - Tierser Alpl 2440m - Roszahnscharte 2490m

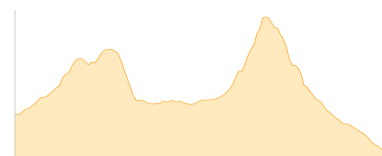


Etappe 4

Crazy Watercastles Etappe4

Hochalpin - 1000 Hm Aufstieg - 1213 Hm Abstieg - **07:00** Stunden Gehzeit - 9.98 km Strecke

Tierser Alpl 2440m - Malignon di Dentro 2852m - Rifugio Antermoia 2497m - Kesselkogel 3004m - Vajolet-Hütte 2243m



Etappe 5

Crazy Watercastles Etappe5

Wandern - 650 Hm Aufstieg - 1703 Hm Abstieg - **07:00** Stunden Gehzeit - 11.47 km Strecke

Vajolet-Hütte 2243m - Welschnofen 1181m





Crazy Watercastles on Tour 2017

Mögliche Unterkünfte

Schlernhaus 2457 m, CAI, Dusche: k.A., Schlafplätze: -

Langkofelhütte 2253 m, CAI, Dusche: k.A., Tel: +39 0471 792323, mobil: +39 0335 6279567, Schlafplätze: -

Tierser Alpl 2440 m, privat, Dusche: k.A., Schlafplätze: -

Rifugio Antermoia 2497 m, AV: k.A., Dusche: k.A., Schlafplätze: -

Vajolet-Hütte 2243 m, SAT, Dusche: k.A., Schlafplätze: -

Persönliche Anmerkungen

Mia samma de Besten!