



Wacker Dolomiten 2

Typ:
Etappen: **5**
Länge: **41.48 km**
Zeitraum: .. - ..

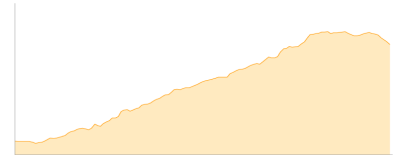
Gehzeit: **31:20 Stunden**
Aufstieg: **4929 Hm**
Abstieg: **4822 Hm**

Etappe 1

Kreuzbergpass - Rotwandwiesenhütte

Wandern - 354 Hm Aufstieg - 104 Hm Abstieg - **02:10** Stunden Gehzeit - 5.48 km Strecke

Kreuzbergpass 1636m - Rotwandwiesenhütte 1899m



Etappe 2

Rotwandwiesenhütte - Sextner Rotwand - Bertihütte

Klettersteig - 1095 Hm Aufstieg - 1032 Hm Abstieg - **06:35** Stunden Gehzeit - 7.05 km Strecke

Rotwandwiesenhütte 1899m - Sextner Rotwand 2965m - Bertihütte 1950m

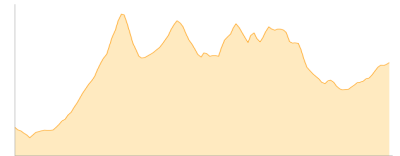


Etappe 3

Bertihütte - Carduccihütte

Wandern - 1374 Hm Aufstieg - 1036 Hm Abstieg - **07:20** Stunden Gehzeit - 5.64 km Strecke

Bertihütte 1950m - Carduccihütte 2297m

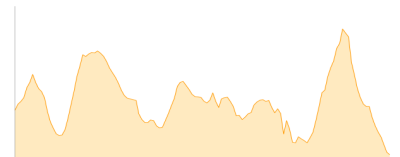


Etappe 4

Carduccihütte - Rifugio Citta Di Carpi

Klettersteig - 1495 Hm Aufstieg - 1676 Hm Abstieg - **10:25** Stunden Gehzeit - 16.59 km Strecke

Carduccihütte 2297m - Rifugio Citta Di Carpi 2107m

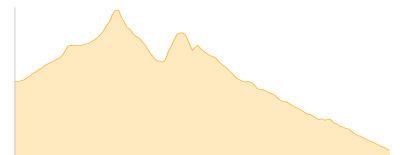


Etappe 5

Rifugio Citta Di Carpi - Col de Varda

Wandern - 611 Hm Aufstieg - 974 Hm Abstieg - **04:50** Stunden Gehzeit - 6.71 km Strecke

Rifugio Citta Di Carpi 2107m - Col de Varda 2106m





Wacker Dolomiten 2

Mögliche Unterkünfte

Rotwandwiesenhütte 1899 m, AV: k.A., Dusche: k.A., Schlafplätze: -

Bertihütte 1950 m, AV: k.A., Dusche: k.A., Schlafplätze: -

Carduccihütte 2297 m, AV: k.A., Dusche: k.A., Schlafplätze: -

Rifugio Citta Di Carpi 2107 m, AV: k.A., Dusche: k.A., Schlafplätze: -