



Stubaital 2017

Typ:	Stützpunkt	Gehzeit:	88:47 Stunden
Etappen:	18	Aufstieg:	15622 Hm
Länge:	165.72 km	Abstieg:	15733 Hm
Zeitraum:	22.07.2017 - 05.08.2017		

Etappe 1 22.07.2017 Samstag

Agrar - Elferhütte - Autenalm - Agrar

Wandern **T2** - 481 Hm Aufstieg - 475 Hm Abstieg - **03:10** Stunden Gehzeit - 5.21 km Strecke

Agrar 1794m - Elferhütte 2004m - Autenalm 1665m - Agrar 1794m

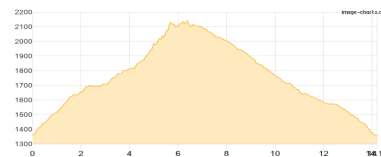


Etappe 2 23.07.2017 Sonntag

Galtalm - Knappenhütte - Kreuzjoch (Stubai) - Schlicker Alm

Wandern **T2** - 1021 Hm Aufstieg - 1023 Hm Abstieg - **06:20** Stunden Gehzeit - 14.19 km Strecke

Galtalm 1634m - Knappenhütte 1830m - Kreuzjoch (Stubai) 2105m - Schlicker Alm 1616m - Panoramasee 1580m

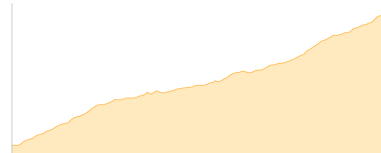


Etappe 3 24.07.2017 Montag

Kreuzjoch Mittelstation - Galtalm - Kaserstattalm - Starkenburger Hütte

Wandern **T1** - 954 Hm Aufstieg - 95 Hm Abstieg - **02:00** Stunden Gehzeit - 7.19 km Strecke

Galtalm 1634m - Kaserstattalm 1890m - Starkenburger Hütte 2237m



Etappe 4 25.07.2017 Dienstag

Starkenburger Hütte - Seejöchl - Seducker Hochalm - Franz-Senn-Hütte

Wandern **T4** - 893 Hm Aufstieg - 978 Hm Abstieg - **06:20** Stunden Gehzeit - 15.64 km Strecke

Starkenburger Hütte 2237m - Seejöchl 2518m - Seducker Hochalm 2256m - Franz-Senn-Hütte 2147m



Etappe 5 26.07.2017 Mittwoch

Franz-Senn-Hütte - Oberissalm

Wandern **T2** - 92 Hm Aufstieg - 479 Hm Abstieg - **01:00** Stunden Gehzeit - 3.27 km Strecke

Franz-Senn-Hütte 2147m - Oberissalm 1742m

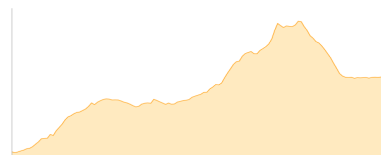


Etappe 6 27.07.2017 Donnerstag

Oberissalm - Franz-Senn-Hütte - Neue Regensburger Hütte

Wandern **T3** - 1234 Hm Aufstieg - 723 Hm Abstieg - **05:30** Stunden Gehzeit - 12.81 km Strecke

Oberissalm 1742m - Alpeinalm 2040m - Franz-Senn-Hütte 2147m - Schimmennieder 2714m - Neue Regensburger Hütte 2287m





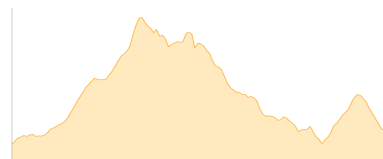
Stubaital 2017

Etappe 7 28.07.2017 Freitag

Neue Regensburger Hütte - Dresdner Hütte

Wandern **T4** - 1042 Hm Aufstieg - 1006 Hm Abstieg - **06:00** Stunden Gehzeit - 13.2 km Strecke

Neue Regensburger Hütte 2287m - Falbesoner See 2575m - Grabagrubennieder 2881m - Dresdner Hütte 2308m



Etappe 8 28.07.2017 Freitag

Schaufelspitze

Wandern **T4** - 192 Hm Aufstieg - 192 Hm Abstieg - **01:10** Stunden Gehzeit - 1.1 km Strecke

Schaufelspitze [T] 3332m



Etappe 9 29.07.2017 Samstag

Pinnisalm - Kirchdach - Hammerspitze - Padasterjochhaus

Wandern **T5** - 1510 Hm Aufstieg - 849 Hm Abstieg - **06:55** Stunden Gehzeit - 8.98 km Strecke

Pinnisalm 1560m - Kirchdach 2840m - Hammerspitze 2634m - Padasterjochhaus 2232m

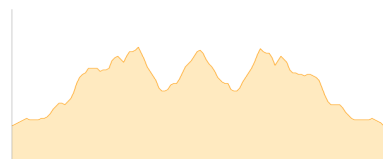


Etappe 10 29.07.2017 Samstag

Padasterjochhaus - Padasterkogel - Padasterjochhaus

Wandern **T2** - 132 Hm Aufstieg - 132 Hm Abstieg - **01:05** Stunden Gehzeit - 2.57 km Strecke

Padasterjochhaus 2232m - Padasterkogel 2301m - Padasterjochhaus 2232m

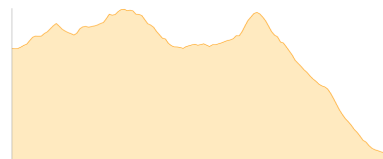


Etappe 11 30.07.2017 Sonntag

Padasterjochhaus - Foppmandl - Wasenwand - Kesselspitze - Serlesjöchl - Serles - Wildeben - Kampl

Wandern **T5** - 1188 Hm Aufstieg - 2437 Hm Abstieg - **09:45** Stunden Gehzeit - 16.02 km Strecke

Padasterjochhaus 2232m - Foppmandl 2412m - Wasenwand 2563m - Kesselspitze 2728m - Serlesjöchl 2384m - Serles 2717m - Wildeben 1781m - Kampl 978m

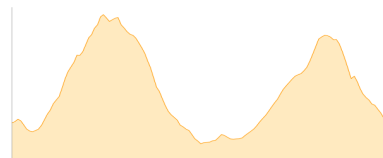


Etappe 12 31.07.2017 Montag

Dresdner Hütte - Großer Trögler - Sulzenauhütte - Mairspitze - Nürnberger Hütte

Wandern **T4** - 1292 Hm Aufstieg - 1291 Hm Abstieg - **07:25** Stunden Gehzeit - 11.86 km Strecke

Dresdner Hütte 2308m - Großer Trögler 2902m - Kleiner Trögler 2885m - Sulzenauhütte 2191m - Mairspitze 2759m - Nürnberger Hütte 2278m

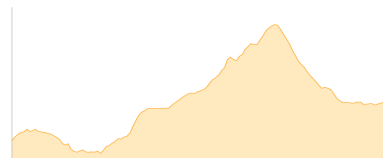


Etappe 13 01.08.2017 Dienstag

Nürnberger Hütte - Simmingjöchl - Bremer Hütte

Wandern **T4** - 672 Hm Aufstieg - 521 Hm Abstieg - **04:15** Stunden Gehzeit - 6.61 km Strecke

Nürnberger Hütte 2278m - Simmingjöchl 2754m - Bremer Hütte 2413m





Stubaital 2017

Etappe 14 01.08.2017 Dienstag

Bremer Hütte - Innere Wetterspitze - Bremer Hütte

Wandern **T5** - 598 Hm Aufstieg - 602 Hm Abstieg - **02:20** Stunden Gehzeit - 3.73 km Strecke

Bremer Hütte 2413m - Innere Wetterspitze 3053m - Bremer Hütte 2413m

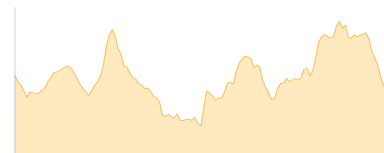


Etappe 15 02.08.2017 Mittwoch

Bremer Hütte - Lauterersee - Pramarnspitze - Innsbrucker Hütte

Wandern **T5** - 894 Hm Aufstieg - 947 Hm Abstieg - **06:05** Stunden Gehzeit - 11.02 km Strecke

Bremer Hütte 2413m - Lauterersee 2434m - Pramarnspitze 2511m - Innsbrucker Hütte 2369m



Etappe 16 03.08.2017 Donnerstag

Innsbrucker Hütte - Habicht - Innsbrucker Hütte

Wandern **T5** - 1008 Hm Aufstieg - 1011 Hm Abstieg - **06:35** Stunden Gehzeit - 5.77 km Strecke

Innsbrucker Hütte 2369m - Habicht 3277m - Innsbrucker Hütte 2369m



Etappe 17 04.08.2017 Freitag

Innsbrucker Hütte - Karalm - Zwölferspitze - Elferturm - Elferhütte - Agrar

Wandern **T5** - 1097 Hm Aufstieg - 1654 Hm Abstieg - **07:15** Stunden Gehzeit - 12.52 km Strecke

Innsbrucker Hütte 2369m - Pinnisjoch 2372m - Karalm 1737m - Kreuzgipfel Zwölferspitze 2518m - Elferturm 2499m - Elferhütte 2004m - Sonnenuhr - Elfer 1796m - Agrar 1794m

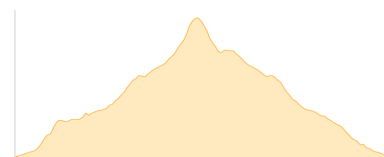


Etappe 18 05.08.2017 Samstag

Oberissalm - Franz-Senn-Hütte - Rinnenspitze - Rinnensee - Franz-Senn-Hütte - Oberissalm

Wandern **T5** - 1322 Hm Aufstieg - 1318 Hm Abstieg - **06:20** Stunden Gehzeit - 14.03 km Strecke

Oberissalm 1742m - Franz-Senn-Hütte 2147m - Rinnenspitze 3000m - Rinnensee 2655m - Franz-Senn-Hütte 2147m - Oberissalm 1742m





Stubaital 2017

Mögliche Unterkünfte

Elferhütte 2004 m, privat, Dusche: ja, Tel: +43 5226 2818, Schlafplätze: 50
Autenalm 1665 m, privat, Dusche: k.A., Schlafplätze: -
Galtalm 1634 m, AV: k.A., Dusche: k.A., Schlafplätze: -
Starkenburger Hütte 2237 m, DAV, Dusche: k.A., Tel: +43 664 5035420, mobil: +43 664 5035420, Schlafplätze: 57
Seducker Hochalm 2256 m, AV: k.A., Dusche: k.A., Schlafplätze: -
Franz-Senn-Hütte 2147 m, ÖAV, Dusche: ja, Tel: +43 5226 2218, mobil: +43 664 444 2094, Schlafplätze: 180
Neue Regensburger Hütte 2287 m, DAV, Dusche: ja, Tel: +43 664 2025070, Schlafplätze: 83
Dresdner Hütte 2308 m, DAV, Dusche: ja, Tel: +43 5226 8112, Schlafplätze: 165
Pinnisalm 1560 m, AV: k.A., Dusche: k.A., Schlafplätze: -
Padasterjochhaus 2232 m, Naturfreunde Österreich, Dusche: nein, mobil: +43 699 11175352, Schlafplätze: 70
Sulzenauhütte 2191 m, DAV, Dusche: k.A., Tel: +43 5226 2432, mobil: +43 664 2716898, Schlafplätze: 140
Nürnberger Hütte 2278 m, DAV, Dusche: ja, Tel: +43 5226 2492, mobil: +43 664 1657461, Schlafplätze: 166
Bremer Hütte 2413 m, DAV, Dusche: ja, Tel: +43 664 2728071, mobil: +43 664 4605831, Schlafplätze: 100
Innsbrucker Hütte 2369 m, ÖAV, Dusche: ja, Tel: +43 5276 295, Schlafplätze: 130
Karalm 1737 m, AV: k.A., Dusche: k.A., Schlafplätze: -

Persönliche Anmerkungen

Ursprünglich war der Stubaier Höhenweg geplant mit anschließenden 2 Tagen auf den Serles.

Das schlechte Wetter und überbuchte Hütte machten daraus jedoch ein ziemlich zerstückeltes Werk.

Immerhin konnten wir schlussendlich alle Etappen gehen, jedoch nur die zweite Hälfte ab der Dresdner Hütte bei schönem Wetter mit Sicht.