



# ALPEN 2014 UL+FD

Typ: **Strecke**  
Etappen: **17**  
Länge: **248.81 km**  
Zeitraum: .. - ..

Gehzeit: **131:21 Stunden**  
Aufstieg: **18279 Hm**  
Abstieg: **18756 Hm**

## Etappe 1

### Oberstdorf - Edmund-Probst-Haus

Hochalpin - 1127 Hm Aufstieg - 17 Hm Abstieg - **04:50** Stunden Gehzeit - 7.88 km Strecke

Oberstdorf 803m - Edmund-Probst-Haus 1930m

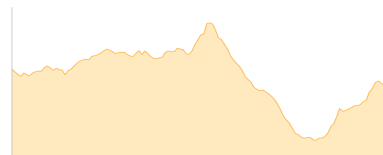


## Etappe 2

### Edmund-Probst-Haus - Prinz-Luitpold-Haus

Hochalpin - 813 Hm Aufstieg - 914 Hm Abstieg - **05:50** Stunden Gehzeit - 10.46 km Strecke

Edmund-Probst-Haus 1930m - Laufbacher Eck 2178m - Prinz-Luitpold-Haus 1846m



## Etappe 3

### Prinz-Luitpold-Haus - Kreuzspitze - Balkenscharte - Fuchsensattel - Kaufbeurer Haus

Hochalpin - 1692 Hm Aufstieg - 1509 Hm Abstieg - **10:35** Stunden Gehzeit - 15.39 km Strecke

Prinz-Luitpold-Haus 1846m - Kreuzspitze [Allgäu] 2367m - Balkenscharte 2242m - Fuchsensattel 2039m - Kaufbeurer Haus 2008m



## Etappe 4

### Kaufbeurer Haus - Schwärzerscharte - Häselgehr - Gramais

Hochalpin - 978 Hm Aufstieg - 1639 Hm Abstieg - **08:25** Stunden Gehzeit - 14.71 km Strecke

Kaufbeurer Haus 2008m - Schwärzerscharte 2500m - Häselgehr 1003m - Gramais 1328m



## Etappe 5

### Gramais - Württemberger Haus

Hochalpin - 1302 Hm Aufstieg - 429 Hm Abstieg - **06:25** Stunden Gehzeit - 10 km Strecke

Gramais 1328m - Württemberger Haus 2220m

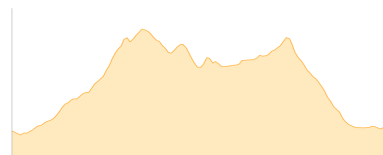


## Etappe 6

### Württembergischer Haus - Großbergspitze - Großbergkopf - Seescharte - Memminger Hütte

Hochalpin - 679 Hm Aufstieg - 671 Hm Abstieg - **04:30** Stunden Gehzeit - 6.98 km Strecke

Württembergischer Haus 2220m - Großbergspitze 2635m - Großbergkopf 2612m - Seescharte 2599m - Memminger Hütte 2242m





# ALPEN 2014 UL+FD

## Etappe 7

### Memminger Hütte - Parseierjoch - Patroscharte - Gatschkopf - Augsburg Hütte

Hochalpin - 981 Hm Aufstieg - 2406 Hm Abstieg - **10:30** Stunden Gehzeit - 19.31 km Strecke

Memminger Hütte 2242m - Parseierjoch 2560m - Patroscharte 2846m - Gatschkopf 2945m - Augsburg Hütte 2298m

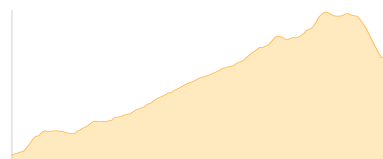


## Etappe 8

### Landeck-Krahberg - Glanderspitze - Galflunhütte

Hochalpin - 1929 Hm Aufstieg - 754 Hm Abstieg - **10:50** Stunden Gehzeit - 23.01 km Strecke

Krahberg 2208m - Glanderspitze 2512m - Galflunhütte 1961m



## Etappe 9

### Galflunhütte - Forchheimer Biwak

Hochalpin - 2078 Hm Aufstieg - 1607 Hm Abstieg - **13:15** Stunden Gehzeit - 24.65 km Strecke

Galflunhütte 1961m - Forchheimer Biwak 2443m

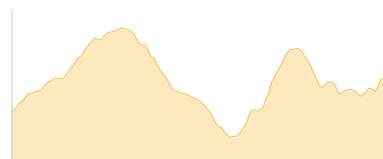


## Etappe 10

### Forchheimer Biwak - Erlanger Hütte

Hochalpin - 586 Hm Aufstieg - 493 Hm Abstieg - **03:35** Stunden Gehzeit - 5.28 km Strecke

Forchheimer Biwak 2443m - Erlanger Hütte 2550m

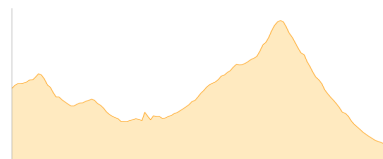


## Etappe 11

### Erlanger Hütte - Frischmann-Hütte

Hochalpin - 854 Hm Aufstieg - 1192 Hm Abstieg - **06:25** Stunden Gehzeit - 9.24 km Strecke

Erlanger Hütte 2550m - Frischmannhütte 2192m

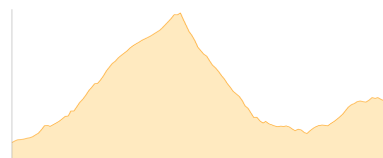


## Etappe 12

### Frischmann-Hütte - Hauerseehütte

Hochalpin - 816 Hm Aufstieg - 628 Hm Abstieg - **04:55** Stunden Gehzeit - 7.31 km Strecke

Frischmannhütte 2192m - Hauerseehütte 2383m

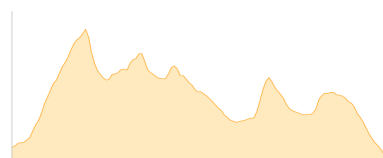


## Etappe 13

### Hauerseehütte - Luibisscharte - Sandjöchel - Breitlehnerjöchl - Röt Karljoch - ... - Rüsselsheimer Hütte

Hochalpin - 1084 Hm Aufstieg - 1147 Hm Abstieg - **07:20** Stunden Gehzeit - 11.22 km Strecke

Hauerseehütte 2383m - Luibisscharte 2914m - Sandjöchel 2826m - Breitlehnerjöchl 2637m - Röt Karljoch 2710m - Gahwinden 2648m - Rüsselsheimer Hütte 2324m





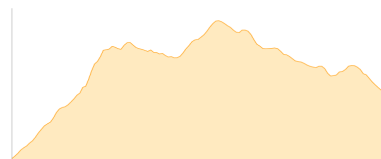
# ALPEN 2014 UL+FD

## Etappe 14

### Rüsselsheimer Hütte - Weißmaurachjoch - Rheinland-Pfalz-Biwak - ... - Braunschweiger Hütte

Hochalpin - 1210 Hm Aufstieg - 774 Hm Abstieg - **06:50** Stunden Gehzeit - 10.29 km Strecke

Rüsselsheimer Hütte 2324m - Weißmaurachjoch 2953m - Rheinland-Pfalz-Biwak 3247m - Gschrapkogel 3191m - Wurmsitzkogel 3079m - Braunschweiger Hütte 2759m



## Etappe 15

### Braunschweiger Hütte - Pitztaler Jöchel - Silbertalalm - Vent

Hochalpin - 829 Hm Aufstieg - 1677 Hm Abstieg - **09:00** Stunden Gehzeit - 23.31 km Strecke

Braunschweiger Hütte 2759m - Pitztaler Jöchel 2979m - Silbertalalm 1968m - Vent 1895m

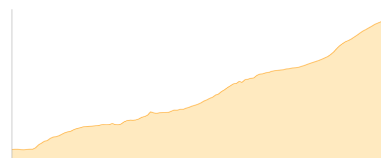


## Etappe 16

### Vent - Martin-Busch-Hütte - Similaunhütte

Hochalpin - 1185 Hm Aufstieg - 63 Hm Abstieg - **05:40** Stunden Gehzeit - 12.02 km Strecke

Vent 1895m - Martin-Busch-Hütte 2501m - Similaunhütte 3019m



## Etappe 17

### Similaunhütte - Vernagt - Marlinger Waalweg

Hochalpin - 136 Hm Aufstieg - 2836 Hm Abstieg - **12:30** Stunden Gehzeit - 37.74 km Strecke

Similaunhütte 3019m - Vernagt 1691m





## ALPEN 2014 UL+FD

### Mögliche Unterkünfte

Edmund-Probst-Haus 1930 m, DAV, Dusche: ja, Tel: +49 8322 4795, Schlafplätze: 125  
Prinz-Luitpold-Haus 1846 m, DAV, Dusche: ja, Tel: +49 08322 700154, Schlafplätze: 172  
Kaufbeurer Haus 2008 m, DAV, Dusche: k.A., Tel: +49 8269 91996, mobil: +49 171 5636569, Schlafplätze: 50  
Württembergischer Haus 2220 m, DAV, Dusche: nein, mobil: +43 664 4401244, Schlafplätze: 58  
Memminger Hütte 2242 m, DAV, Dusche: ja, Tel: keins, Schlafplätze: 149  
Augsburger Hütte 2298 m, DAV, Dusche: k.A., Tel: +43 664 79 59 130, Schlafplätze: 64  
Galfunhütte 1961 m, privat, Dusche: ja, Tel: +43 664 6104347, mobil: +43 664 6104328, Schlafplätze: 26  
Forchheimer Biwak 2443 m, DAV, Dusche: k.A., Schlafplätze: 3  
Erlanger Hütte 2550 m, DAV, Dusche: nein, mobil: +43 664 3920268, Schlafplätze: 48  
Frischmannhütte 2192 m, ÖTK, Dusche: ja, mobil: +43 676 744 8339, Schlafplätze: 53  
Hauerseehütte 2383 m, DAV, Dusche: nein, mobil: +43 664 7828637, Schlafplätze: 15  
Rüsselsheimer Hütte 2324 m, DAV, Dusche: ja, Tel: +43 5413 20300, mobil: +43 6642 808107, Schlafplätze: 35  
Braunschweiger Hütte 2759 m, DAV, Dusche: ja, Tel: +43 664 2012013, mobil: +43 664 535 37 22, Schlafplätze: 183  
Silbertalalm 1968 m, AV: k.A., Dusche: k.A., Schlafplätze: -  
Martin-Busch-Hütte 2501 m, DAV, Dusche: k.A., Tel: +43 5254 8130, Schlafplätze: 150  
Similaunhütte 3019 m, privat, Dusche: ja, Tel: +39 0473 669711, mobil: +43 676 5074502, Schlafplätze: 70