



wacker dolomiten 3

Typ: **Rundtour**
Etappen: **5**
Länge: **53.83 km**
Zeitraum: **00.00.0000 - 00.00.0000**


Gehzeit: **35:55 Stunden**
Aufstieg: **5421 Hm**
Abstieg: **5429 Hm**

Etappe 1

Scotonihütte

Wandern - 365 Hm Aufstieg - 14 Hm Abstieg - **01:40** Stunden Gehzeit - 3.29 km Strecke

Scotonihütte 2040m

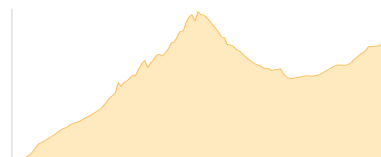


Etappe 2

Scotonihütte - Südliche Fanesspitze - Rifugio Lagazuoi

Wandern - 1288 Hm Aufstieg - 574 Hm Abstieg - **06:15** Stunden Gehzeit - 6.68 km Strecke

Scotonihütte 2040m - Südliche Fanesspitze 2723m - Rifugio Lagazuoi 2750m



Etappe 3

Rifugio Lagazuoi - Tofana di Rozes - Rifugio Giussani

Hochalpin - 1269 Hm Aufstieg - 1423 Hm Abstieg - **08:15** Stunden Gehzeit - 9.16 km Strecke

Rifugio Lagazuoi 2750m - Tofana di Rozes 3225m - Rifugio Giussani 2580m

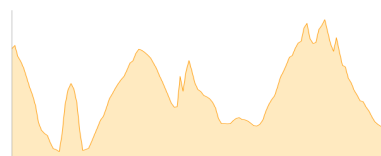


Etappe 4

Rifugio Giussani - Bivacco Della Pace - Große Fanesalm

Wandern - 2400 Hm Aufstieg - 2872 Hm Abstieg - **17:10** Stunden Gehzeit - 27.18 km Strecke

Rifugio Giussani 2580m - Bivacco Della Pace 2760m - Große Fanesalm 2102m

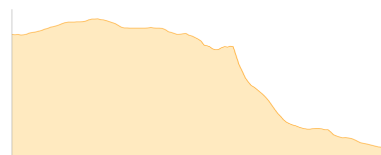


Etappe 5

Große Fanesalm - Armentarola

Hochalpin - 99 Hm Aufstieg - 546 Hm Abstieg - **02:35** Stunden Gehzeit - 7.53 km Strecke

Große Fanesalm 2102m





wacker dolomiten 3

Mögliche Unterkünfte

Scotonihiütte 2040 m, AV: k.A., Dusche: k.A., Tel: +39 0471 847330, Schlafplätze: -

Rifugio Lagazuoi 2750 m, AV: k.A., Dusche: k.A., Tel: +39 0436 867303, mobil: +39 340 7195306, Schlafplätze: 74

Rifugio Giussani 2580 m, CAI, Dusche: k.A., Tel: +39 0436 5740, mobil: +39 335 6859430, Schlafplätze: -

Große Fanesalm 2102 m, AV: k.A., Dusche: k.A., Schlafplätze: -