



dieks

Typ: **Rundtour**
Etappen: **6**
Länge: **54.63 km**
Zeitraum: .. - ..

Gehzeit: **36:15 Stunden**
Aufstieg: **5514 Hm**
Abstieg: **5515 Hm**

Etappe 1

Fischleinboden - Dreizinnenhütte

Wandern - 970 Hm Aufstieg - 25 Hm Abstieg - **04:10** Stunden Gehzeit - 6.84 km Strecke

Fischleinboden 1454m - Dreizinnenhütte 2405m



Etappe 2

Dreizinnenhütte - Paternkofel - Passportscharte - Laghi di Lavaredo - ... - Zsigmondy-Hütte

Wandern - 768 Hm Aufstieg - 960 Hm Abstieg - **05:35** Stunden Gehzeit - 8.91 km Strecke

Dreizinnenhütte 2405m - Paternkofel 2744m - Passportscharte 2531m - Laghi di Lavaredo 2395m - Lago di Cengia 2334m - Büllelejochhütte 2528m - Zsigmondy-Hütte 2224m

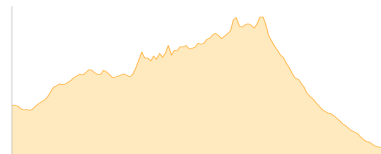


Etappe 3

Zsigmondy-Hütte - Eiferscharte - Bertihütte

Wandern - 1112 Hm Aufstieg - 1374 Hm Abstieg - **07:35** Stunden Gehzeit - 9.28 km Strecke

Zsigmondy-Hütte 2224m - Eiferscharte 2595m - Bertihütte 1950m

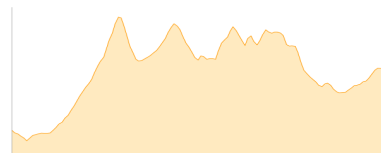


Etappe 4

Bertihütte - Carduccihütte

Wandern - 1374 Hm Aufstieg - 1036 Hm Abstieg - **07:20** Stunden Gehzeit - 5.64 km Strecke

Bertihütte 1950m - Carduccihütte 2297m



Etappe 5

Carduccihütte - Büllelejochhütte - Paternkofel - Rifugio Lavaredo

Wandern - 879 Hm Aufstieg - 820 Hm Abstieg - **05:45** Stunden Gehzeit - 9.36 km Strecke

Carduccihütte 2297m - Büllelejochhütte 2528m - Paternkofel 2744m - Rifugio Lavaredo 2344m

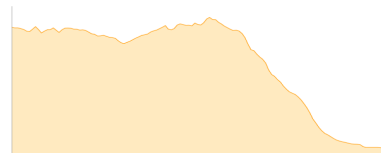


Etappe 6

Rifugio Lavaredo - Rifugio Auronzo - Langalm - Dreizinnenhütte - Fischleinboden

Wandern - 411 Hm Aufstieg - 1300 Hm Abstieg - **05:50** Stunden Gehzeit - 14.6 km Strecke

Rifugio Lavaredo 2344m - Rifugio Auronzo 2320m - Langalm 2235m - Dreizinnenhütte 2405m - Fischleinboden 1454m





dieks

Mögliche Unterkünfte

Dreizinnenhütte 2405 m, CAI, Dusche: ja, Tel: +39 0474 972002, Schlafplätze: -

Büllelejochhütte 2528 m, privat, Dusche: k.A., Schlafplätze: -

Zsigmondy-Hütte 2224 m, AV: k.A., Dusche: k.A., Tel: +39 0474 710358, Schlafplätze: 75

Bertihütte 1950 m, AV: k.A., Dusche: k.A., Schlafplätze: -

Carduccihütte 2297 m, AV: k.A., Dusche: k.A., Schlafplätze: -

Rifugio Lavaredo 2344 m, AV: k.A., Dusche: k.A., Schlafplätze: -

Rifugio Auronzo 2320 m, CAI, Dusche: k.A., Schlafplätze: -