



Krutotour

Typ: **Strecke**
Etappen: **7**
Länge: **101.97 km**
Zeitraum: **00.00.0000 - 00.00.0000**

Gehzeit: **52:34 Stunden**
Aufstieg: **6525 Hm**
Abstieg: **8759 Hm**

Etappe 1

01 Douglasshütte - Pfälzerhütte

Wandern - 1394 Hm Aufstieg - 1264 Hm Abstieg - **09:10** Stunden Gehzeit - 15.92 km Strecke

Douglasshütte 1980m - Pfälzerhütte 2108m

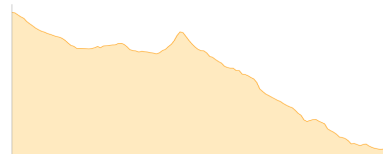


Etappe 2

02 z Pfälzerhütte do Balzers

Wandern - 503 Hm Aufstieg - 2133 Hm Abstieg - **07:40** Stunden Gehzeit - 13.93 km Strecke

Pfälzerhütte 2108m

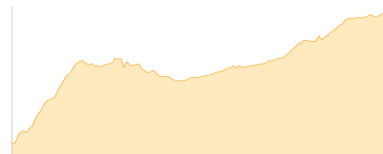


Etappe 3

03 z Mels za Weisstannen

Wandern - 1397 Hm Aufstieg - 532 Hm Abstieg - **07:55** Stunden Gehzeit - 16.75 km Strecke

Schwendi [SG] 906m



Etappe 4

04 do Elmu

Wandern - 971 Hm Aufstieg - 1353 Hm Abstieg - **07:40** Stunden Gehzeit - 13.6 km Strecke

Elm 980m




Etappe 5

05 z Elmu k Obererbs

Wandern - 721 Hm Aufstieg - 26 Hm Abstieg - **03:20** Stunden Gehzeit - 6.61 km Strecke

Elm 980m

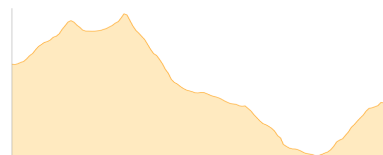


Etappe 6

06 do Linthalu

Wandern - 1379 Hm Aufstieg - 1801 Hm Abstieg - **10:15** Stunden Gehzeit - 16.45 km Strecke

Braunwald 1256m





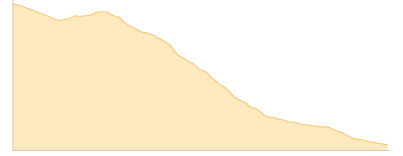
Krutotour

Etappe 7

07 pres Klausenpass do Altdorfu

Wandern - 160 Hm Aufstieg - 1650 Hm Abstieg - **06:35** Stunden Gehzeit - 18.71 km Strecke

Klausenpass 1953m - Brügg 654m - Altdorf [UR] 458m





Krutotour

Mögliche Unterkünfte

Douglashütte 1980 m, ÖAV, Dusche: ja, Tel: +43 5559 25951, Schlafplätze: 150

Pfälzerhütte 2108 m, LAV, Dusche: k.A., Tel: +423 263 36 79, Schlafplätze: 62