



# Ostern2017 Spaghetti Skitour

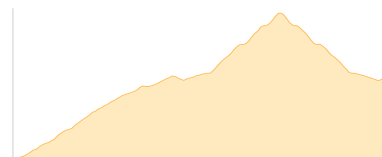
Typ:	<b>Rundtour</b>	Gehzeit:	<b>84:48 Stunden</b>
Etappen:	<b>8</b>	Aufstieg:	<b>13277 Hm</b>
Länge:	<b>111.94 km</b>	Abstieg:	<b>13275 Hm</b>
Zeitraum:	<b>00.00.0000 - 14.04.2017</b>		

## **Etappe 1** 09.04.2017 Sonntag

### **Spaghetti 1/8 Saas Almagell - Zermeiggern - Allalinhorn - Britanniahütte**

Skitour **S-** - 2485 Hm Aufstieg - 1188 Hm Abstieg - **12:20** Stunden Gehzeit - 13.31 km Strecke

Zermeiggern 1729m - Allalinhorn 4027m - Britanniahütte 3030m

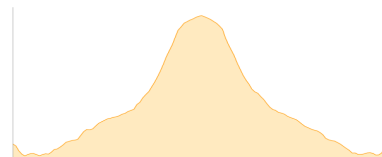


## **Etappe 2** 10.04.2017 Montag

### **Spaghetti 2/8 Britanniahütte - Rimpfischhorn - Britanniahütte**

Skitour **ZS** - 1385 Hm Aufstieg - 1385 Hm Abstieg - **09:00** Stunden Gehzeit - 12.65 km Strecke

Britanniahütte 3030m - Rimpfischhorn 4199m - Britanniahütte 3030m

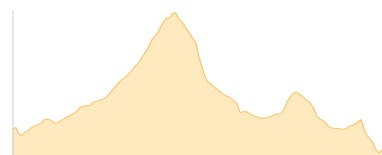


## **Etappe 3** 11.04.2017 Dienstag

### **Spaghette 3/8 Britanniahütte - Strahlhorn - Monte-Rosa-Hütte**

Skitour **S-** - 1780 Hm Aufstieg - 1931 Hm Abstieg - **12:05** Stunden Gehzeit - 18.39 km Strecke

Britanniahütte 3030m - Strahlhorn 4190m - Monte-Rosa-Hütte 2883m



## **Etappe 4** 12.04.2017 Mittwoch

### **Spaghetti 4/8 Monte-Rosa-Hütte - Dufourspitze - Monte-Rosa-Hütte**

Skitour **S-** - 1740 Hm Aufstieg - 1740 Hm Abstieg - **10:45** Stunden Gehzeit - 11.8 km Strecke

Monte-Rosa-Hütte 2883m - Dufourspitze 4634m - Monte-Rosa-Hütte 2883m



## **Etappe 5** 13.04.2017 Donnerstag

### **Spaghetti 5/8 Monte-Rosa-Hütte - Schwarztor - Pollux - Zwillingsjoch - ... - Capanna Quintino Sella**

Skitour **S-** - 1962 Hm Aufstieg - 1249 Hm Abstieg - **10:45** Stunden Gehzeit - 13.42 km Strecke

Monte-Rosa-Hütte 2883m - Schwarztor 3731m - Pollux 4092m - Zwillingsjoch 3845m - Castor 4225m - Capanna Quintino Sella 3585m



## **Etappe 6** 14.04.2017 Freitag

### **Spaghetti 6/8 Capanna Quintino Sella - Felikhorn - ... - Rifugio Citta di Mantova**

Skitour **S+** - 992 Hm Aufstieg - 1162 Hm Abstieg - **06:50** Stunden Gehzeit - 9.9 km Strecke

Capanna Quintino Sella 3585m - Felikhorn 4087m - Liskamm Westgipfel 4479m - Liskamm Ostgipfel 4527m - Rifugio Citta di Mantova 3470m





# Ostern2017 Spaghetti Skitour

## Etappe 7

### Spaghetti 7/8 Rifugio Citta di Mantova - Zumsteinspitze - Macugnaga

Skitour **AS** - 1234 Hm Aufstieg - 3331 Hm Abstieg - **12:40** Stunden Gehzeit - 15 km Strecke

Rifugio Citta di Mantova 3470m - Zumsteinspitze 4563m - Macugnaga 1319m

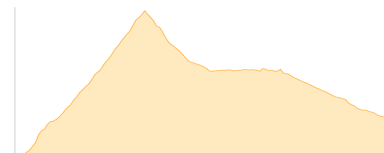


## Etappe 8

### Spaghetti 8/8 Macugnaga - Monte-Moro-Pass - Mattmark - Zermeiggen

Skitour - 1699 Hm Aufstieg - 1289 Hm Abstieg - **10:25** Stunden Gehzeit - 17.48 km Strecke

Macugnaga 1319m - Monte-Moro-Pass 2868m - Mattmark 2197m - Zermeiggen 1729m





## Ostern2017 Spaghetti Skitour

### Mögliche Unterkünfte

Britanniahütte 3030 m, SAC, Dusche: k.A., Tel: +41 27 957 22 88, Schlafplätze: -

Monte-Rosa-Hütte 2883 m, SAC, Dusche: ja, Tel: +41 27 967 21 15, Schlafplätze: 120

Capanna Quintino Sella 3585 m, CAI, Dusche: k.A., Tel: +39 0125 366113, Schlafplätze: 142

Rifugio Citta di Mantova 3470 m, privat, Dusche: k.A., Tel: +39 0163 78150, mobil: +39 347 0802910, Schlafplätze: -