



# 2017 Verwallrunde

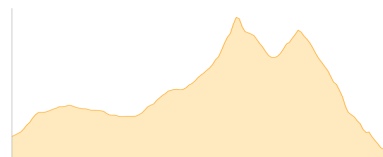
Typ:	<b>Hufeisen</b>	Gehzeit:	<b>55:20 Stunden</b>
Etappen:	<b>8</b>	Aufstieg:	<b>9648 Hm</b>
Länge:	<b>124.23 km</b>	Abstieg:	<b>10430 Hm</b>
Zeitraum:	<b>00.00.0000 - 09.07.2017</b>		

## **Etappe 1** 03.07.2017 Montag

### **St- Christoph am Arlberg - Kaltenberghütte - Konstanzer Hütte**

Wandern - 1181 Hm Aufstieg - 1267 Hm Abstieg - **06:45** Stunden Gehzeit - 16.42 km Strecke

St. Christoph am Arlberg 1765m - Kaltenberghütte 2089m - Konstanzer Hütte 1688m

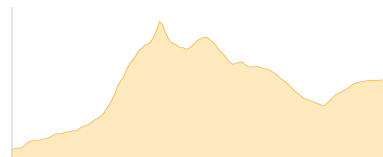


## **Etappe 2** 04.07.2017 Dienstag

### **Konstanzer Hütte - Patteriol - Wannenjöchle - Neue Heilbronner Hütte**

Wandern - 1521 Hm Aufstieg - 919 Hm Abstieg - **08:30** Stunden Gehzeit - 13.61 km Strecke

Konstanzer Hütte 1688m - Wannenjöchle 2633m - Neue Heilbronner Hütte 2308m



## **Etappe 3** 05.07.2017 Mittwoch

### **Neue Heilbronner Hütte - Gaisspitze - Georg-Prasser-Weg - Friedrichshafener Hütte**

Wandern - 949 Hm Aufstieg - 1099 Hm Abstieg - **06:00** Stunden Gehzeit - 10.71 km Strecke

Neue Heilbronner Hütte 2308m - Gaisspitze 2779m - Friedrichshafener Hütte 2138m

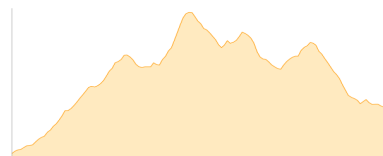


## **Etappe 4** 06.07.2017 Donnerstag

### **Friedrichshafener Hütte - Matnaljoch - Schönpleiss-Übergang - Rautenjöchle - Darmstädter Hütte**

Wandern - 1123 Hm Aufstieg - 888 Hm Abstieg - **06:30** Stunden Gehzeit - 10.4 km Strecke

Friedrichshafener Hütte 2138m - Matnaljoch 2670m - Schönpleiss-Übergang 2870m - Rautenjöchle 2752m - Darmstädter Hütte 2384m

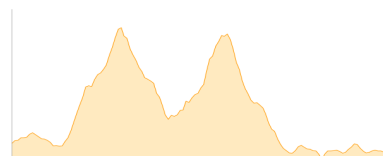


## **Etappe 5** 07.07.2017 Freitag

### **Darmstädter Hütte - Schneidjöchli - Kieler Wetterhütte - Niederelbehütte - ... - Niederelbehütte**

Wandern - 1051 Hm Aufstieg - 1113 Hm Abstieg - **06:50** Stunden Gehzeit - 12.61 km Strecke

Darmstädter Hütte 2384m - Schneidjöchli 2841m - Kieler Wetterhütte 2809m - Niederelbehütte 2310m - Kappler Kopf 2404m - Niederelbehütte 2310m

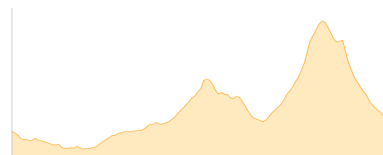


## **Etappe 6** 08.07.2017 Samstag

### **Niederelbehütte - Schmalzgrubenscharte - Hoher und Kleiner Riffler - Edmund-Graf-Hütte**

Wandern - 1404 Hm Aufstieg - 1339 Hm Abstieg - **06:00** Stunden Gehzeit - 13.79 km Strecke

Niederelbehütte 2310m - Schmalzgrubenscharte 2697m - Edmund-Graf-Hütte 2375m - Hoher Riffler (Verw.) 3168m - Kleiner Riffler 3014m - Edmund-Graf-Hütte 2375m





## 2017 Verwallrunde

**Etappe 7** 09.07.2017 Sonntag

**Edmund-Graf-Hütte - Schnann**

Wandern - 51 Hm Aufstieg - 1241 Hm Abstieg - **03:00** Stunden Gehzeit - 9.61 km Strecke

Edmund-Graf-Hütte 2375m - Schnann 1182m



**Etappe 8**

**Schnann - Alperschonjoch - Abzweig Alperschonalm - Holzgau - Kemptner Hütte - Spielmannsau**

Wandern - 2368 Hm Aufstieg - 2564 Hm Abstieg - **11:45** Stunden Gehzeit - 37.08 km Strecke

Schnann 1182m - Alperschonjoch 2301m - Abzweig Alperschonalm 1260m - Holzgau 1098m - Kemptner Hütte 1845m - Spielmannsau 986m





## 2017 Verwallrunde

### Mögliche Unterkünfte

Kaltenberghütte 2089 m, DAV, Dusche: ja, Tel: +43 5582 790, mobil: +49 7121 340860, Schlafplätze: 55

Konstanzer Hütte 1688 m, DAV, Dusche: ja, Tel: +43664 73621816, mobil: +43 664 73844 682, Schlafplätze: 73

Neue Heilbronner Hütte 2308 m, DAV, Dusche: ja, Tel: +43 5446 2954, mobil: +43 664 4158672, Schlafplätze: 108

Friedrichshafener Hütte 2138 m, DAV, Dusche: nein, Tel: +43 676 7908056, Schlafplätze: 55

Darmstädter Hütte 2384 m, DAV, Dusche: ja, Tel: +43 699 15446313, Schlafplätze: 94

Kieler Wetterhütte 2809 m, DAV, Dusche: k.A., mobil: +43 676 3755144, Schlafplätze: 4

Niederelbehütte 2310 m, DAV, Dusche: nein, Tel: +43 676 841 38 52 00, mobil: +43 676 841385200, Schlafplätze: 71

Edmund-Graf-Hütte 2375 m, ÖAV, Dusche: nein, Tel: +43 5448 8555, mobil: +43 699 13290061, Schlafplätze: 90

Kemptner Hütte 1845 m, DAV, Dusche: k.A., Tel: +49 8322 700152, Schlafplätze: 285