



Schobergebirge

Typ: **Strecke**
Etappen: **4**
Länge: **31.18 km**
Zeitraum: .. - ..

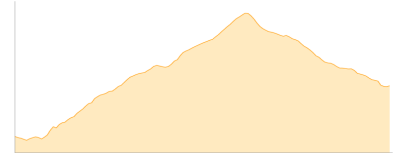
Gehzeit: **20:36 Stunden**
Aufstieg: **3398 Hm**
Abstieg: **2692 Hm**

Etappe 1

Lucknerhaus - Elberfelder Hütte

Wandern - 1080 Hm Aufstieg - 679 Hm Abstieg - **06:15** Stunden Gehzeit - 10.05 km Strecke

Lucknerhaus 1918m - Elberfelder Hütte 2346m

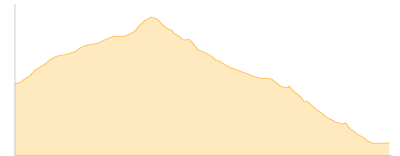


Etappe 2

Elberfelder Hütte - Lienzer Hütte

Wandern - 440 Hm Aufstieg - 792 Hm Abstieg - **03:55** Stunden Gehzeit - 6.9 km Strecke

Elberfelder Hütte 2346m - Lienzer Hütte 1977m

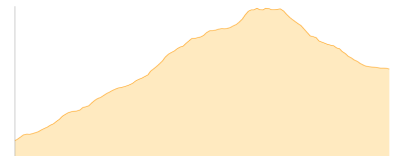


Etappe 3

Lienzer Hütte - Hochschoberhütte

Wandern - 631 Hm Aufstieg - 302 Hm Abstieg - **03:25** Stunden Gehzeit - 5.68 km Strecke

Lienzer Hütte 1977m - Hochschoberhütte 2322m

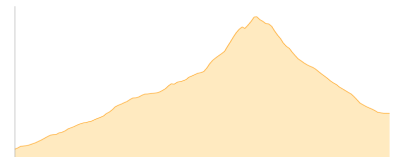


Etappe 4

Lienzer Hütte - Hochschober - Hochschoberhütte

Hochalpin - 1247 Hm Aufstieg - 919 Hm Abstieg - **07:05** Stunden Gehzeit - 8.56 km Strecke

Lienzer Hütte 1977m - Hochschober 3240m - Hochschoberhütte 2322m





Schobergebirge

Mögliche Unterkünfte

Lucknerhaus 1918 m, privat, Dusche: k.A., Tel: +43 4876 8555, Schlafplätze: 56

Elberfelder Hütte 2346 m, DAV, Dusche: k.A., Tel: +43 4824 2545, mobil: +43 664 2444338, Schlafplätze: 52

Lienzer Hütte 1977 m, ÖAV, Dusche: k.A., Tel: +43 4852 69966, Schlafplätze: 83

Hochschoberhütte 2322 m, ÖAV, Dusche: k.A., Tel: +43 720 316121, mobil: +43 664 9157722, Schlafplätze: 57