



# Hüttentour 2017

Typ: **Rundtour**  
Etappen: **5**  
Länge: **44.38 km**  
Zeitraum: .. - ..

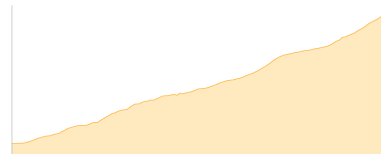
Gehzeit: **27:50 Stunden**  
Aufstieg: **4164 Hm**  
Abstieg: **4160 Hm**

## Etappe 1

### Vent - Breslauer Hütte

Wandern - 978 Hm Aufstieg - 25 Hm Abstieg - **04:05** Stunden Gehzeit - 6.41 km Strecke

Vent 1895m - Breslauer Hütte 2844m

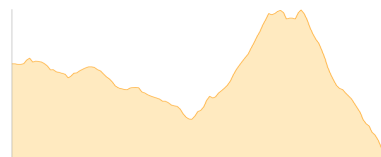


## Etappe 2

### Breslauer Hütte - Vordere Guslarspitze - Hochjoch-Hospiz

Hochalpin - 717 Hm Aufstieg - 1152 Hm Abstieg - **06:15** Stunden Gehzeit - 12.36 km Strecke

Breslauer Hütte 2844m - Vordere Guslarspitze 3118m - Hochjoch-Hospiz 2413m




## Etappe 3

### Hochjoch-Hospiz - Saykogel - Martin-Busch-Hütte - Brizzisee - Martin-Busch-Hütte

Hochalpin - 1452 Hm Aufstieg - 1357 Hm Abstieg - **09:00** Stunden Gehzeit - 11.88 km Strecke

Hochjoch-Hospiz 2413m - Saykogel 3355m - Martin-Busch-Hütte 2501m - Brizzisee 2919m - Martin-Busch-Hütte 2501m




## Etappe 4

### Martin-Busch-Hütte - Kreuzspitze - Ötztal - Martin-Busch-Hütte

Hochalpin - 914 Hm Aufstieg - 914 Hm Abstieg - **05:40** Stunden Gehzeit - 6.04 km Strecke

Martin-Busch-Hütte 2501m - Kreuzspitze [Ötztal] 3457m - Martin-Busch-Hütte 2501m

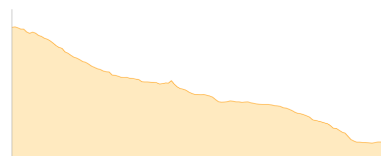


## Etappe 5

### Martin-Busch-Hütte - Vent

Wandern - 103 Hm Aufstieg - 712 Hm Abstieg - **02:50** Stunden Gehzeit - 7.7 km Strecke

Martin-Busch-Hütte 2501m - Vent 1895m





# Hüttentour 2017

## Mögliche Unterkünfte

Breslauer Hütte 2844 m, DAV, Dusche: ja, Tel: +43 5254 8156, mobil: +43 664 5300898, Schlafplätze: 160

Hochjoch-Hospiz 2413 m, DAV, Dusche: ja, Tel: +43 676 6305998, mobil: +43 720 347821, Schlafplätze: 60

Martin-Busch-Hütte 2501 m, DAV, Dusche: k.A., Tel: +43 5254 8130, Schlafplätze: 150