



LechquellentourC

Typ: **Rundtour**
Etappen: **4**
Länge: **40.22 km**
Zeitraum: .. - ..

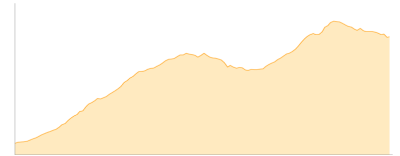
Gehzeit: **20:21 Stunden**
Aufstieg: **2860 Hm**
Abstieg: **2857 Hm**

Etappe 1

Lech- Parkgarage Mühle - Ravensburger Hütte

Wandern - 740 Hm Aufstieg - 240 Hm Abstieg - **03:50** Stunden Gehzeit - 7.23 km Strecke

Lech, Parkgarage Mühle 1453m - Ravensburger Hütte 1948m

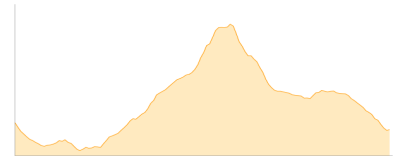


Etappe 2

Ravensburger Hütte - Freiburger Hütte

Wandern - 697 Hm Aufstieg - 734 Hm Abstieg - **05:10** Stunden Gehzeit - 11.02 km Strecke

Ravensburger Hütte 1948m - Freiburger Hütte 1931m

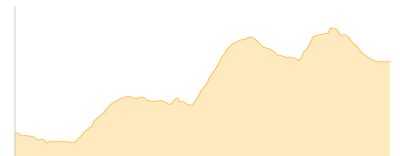


Etappe 3

Freiburger Hütte - Göppinger Hütte

Wandern - 840 Hm Aufstieg - 503 Hm Abstieg - **05:05** Stunden Gehzeit - 9.76 km Strecke

Freiburger Hütte 1931m - Göppinger Hütte 2245m

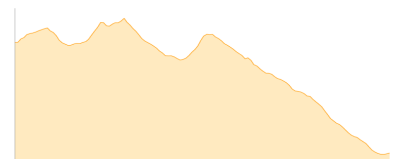


Etappe 4

Göppinger Hütte - Lech

Wandern - 583 Hm Aufstieg - 1380 Hm Abstieg - **06:15** Stunden Gehzeit - 12.21 km Strecke

Göppinger Hütte 2245m - Lech, Parkgarage Mühle 1453m





LechquellentourC

Mögliche Unterkünfte

Ravensburger Hütte 1948 m, DAV, Dusche: ja, Tel: +43 664 5005526, Schlafplätze: 81

Freiburger Hütte 1931 m, DAV, Dusche: ja, mobil: +43 664 1745042, Schlafplätze: 140

Göppinger Hütte 2245 m, DAV, Dusche: nein, Tel: +43 5583 3540, mobil: +43 664 3146854, Schlafplätze: 65