



## Vertical Limits 3

Typ: **Rundtour**  
Etappen: **3**  
Länge: **23.36 km**  
Zeitraum: **.. - ..**

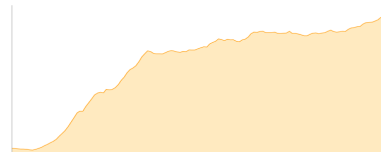
Gehzeit: **14:34 Stunden**  
Aufstieg: **2164 Hm**  
Abstieg: **2164 Hm**

### Etappe 1

#### Eschbach - Guggensee - Mindelheimer Hütte

Wandern - 1321 Hm Aufstieg - 264 Hm Abstieg - **06:15** Stunden Gehzeit - 9.69 km Strecke

Alpe Eschbach 967m - Guggensee 1724m - Mindelheimer Hütte 2013m

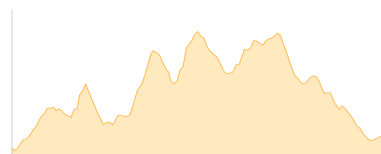


### Etappe 2

#### Mindelheimer Hütte - Fiderepasshütte

Wandern - 574 Hm Aufstieg - 541 Hm Abstieg - **03:35** Stunden Gehzeit - 4.92 km Strecke

Mindelheimer Hütte 2013m - Fiderepasshütte 2070m

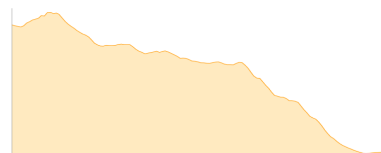


### Etappe 3

#### Fiderepasshütte - Eschbach

Wandern - 269 Hm Aufstieg - 1359 Hm Abstieg - **04:40** Stunden Gehzeit - 8.75 km Strecke

Fiderepasshütte 2070m - Alpe Eschbach 967m





## Vertical Limits 3

### Mögliche Unterkünfte

Mindelheimer Hütte 2013 m, DAV, Dusche: nein, Tel: +49 8322 700153, Schlafplätze: 120

Fiderepasshütte 2070 m, DAV, Dusche: nein, Tel: +43 664 3203676, Schlafplätze: 120