



Dolomiten-Genußtour

Typ: **Hufeisen**
Etappen: **7**
Länge: **40.71 km**
Zeitraum: .. - ..


Gehzeit: **21:16 Stunden**
Aufstieg: **2836 Hm**
Abstieg: **3298 Hm**

Etappe 1

Col Raiser - Regensburger Hütte

Wandern - 29 Hm Aufstieg - 86 Hm Abstieg - **00:25** Stunden Gehzeit - 1.25 km Strecke

Col Raiser 2087m - Regensburger Hütte 2037m

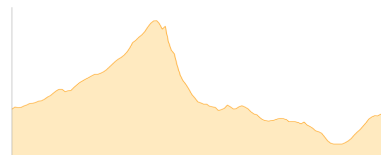


Etappe 2

Regensburger Hütte - Panasscharte - Brogleschütte - Gschnagenhardtalm

Wandern - 670 Hm Aufstieg - 698 Hm Abstieg - **04:45** Stunden Gehzeit - 8.82 km Strecke

Regensburger Hütte 2037m - Panasscharte 2437m - Brogleschütte 2045m - Gschnagenhardtalm 2002m



Etappe 3

Gschnagenhardtalm - Schlüterhütte

Wandern - 540 Hm Aufstieg - 238 Hm Abstieg - **03:05** Stunden Gehzeit - 5.94 km Strecke

Gschnagenhardtalm 2002m - Schlüterhütte 2306m



Etappe 4

Schlüterhütte - Peitlerkofl

Wandern - 601 Hm Aufstieg - 88 Hm Abstieg - **02:45** Stunden Gehzeit - 4.12 km Strecke

Schlüterhütte 2306m - Peitlerkofel 2876m



Etappe 5

Peitlerkofl - Schlüterhütte

Wandern - 88 Hm Aufstieg - 601 Hm Abstieg - **02:00** Stunden Gehzeit - 4.12 km Strecke

Peitlerkofel 2876m - Schlüterhütte 2306m



Etappe 6

Schlüterhütte - Puezhütte

Wandern - 859 Hm Aufstieg - 677 Hm Abstieg - **05:25** Stunden Gehzeit - 9.88 km Strecke

Schlüterhütte 2306m - Puezhütte 2475m





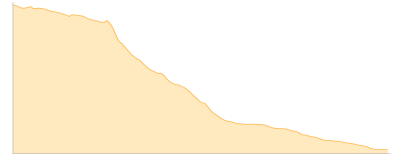
Dolomiten-Genußtour

Etappe 7

Puezhütte - Parcheggio Strada Val

Wandern - 49 Hm Aufstieg - 910 Hm Abstieg - **02:50** Stunden Gehzeit - 6.58 km Strecke

Puezhütte 2475m - Parcheggio Strada Val 1625m





Dolomiten-Genußtour

Mögliche Unterkünfte

Regensburger Hütte 2037 m, CAI, Dusche: k.A., Tel: +39 0471 796307, Schlafplätze: -

Brogheshütte 2045 m, AV: k.A., Dusche: k.A., Schlafplätze: -

Schlüterhütte 2306 m, CAI, Dusche: ja, Tel: +39 0472 840132, mobil: +39 337 2667694, Schlafplätze: 85

Puezhütte 2475 m, CAI, Dusche: k.A., Tel: +39 0474 646427, Schlafplätze: 85