



Texelgruppe 5 Tage

Typ:
Etappen: **5**
Länge: **32.71 km**
Zeitraum: .. - ..

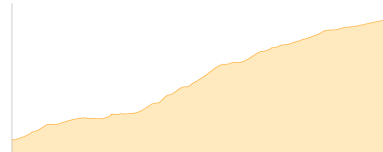
Gehzeit: **22:23 Stunden**
Aufstieg: **3553 Hm**
Abstieg: **3219 Hm**

Etappe 1

Birkenwald - Nassereithütte

Wandern - 575 Hm Aufstieg - 20 Hm Abstieg - **02:15** Stunden Gehzeit - 2.46 km Strecke

Birkenwald 970m - Schutzhütte Nasereit 1532m



Etappe 2

Nassereithütte - Lodnerhütte

Hochalpin - 1397 Hm Aufstieg - 691 Hm Abstieg - **07:15** Stunden Gehzeit - 9.9 km Strecke

Schutzhütte Nasereit 1532m - Lodnerhütte 2262m

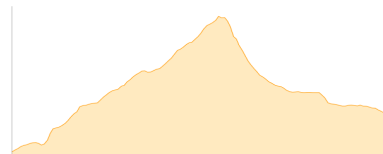


Etappe 3

Lodnerhütte - Hochgangscharte

Wandern - 785 Hm Aufstieg - 577 Hm Abstieg - **04:35** Stunden Gehzeit - 6.8 km Strecke

Lodnerhütte 2262m - Hochgangscharte 2445m

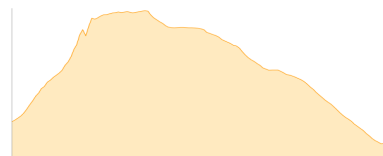


Etappe 4

Hochganghaus - Hochgangscharte - Bockerhütte

Wandern - 731 Hm Aufstieg - 854 Hm Abstieg - **05:05** Stunden Gehzeit - 7.47 km Strecke

Hochganghaus 1839m - Hochgangscharte 2445m - Bockerhütte 1717m



Etappe 5

Bockerhütte - Talstation Hochmuthbahn

Wandern - 65 Hm Aufstieg - 1077 Hm Abstieg - **03:10** Stunden Gehzeit - 6.08 km Strecke

Bockerhütte 1717m - Talstation Hochmuthbahn 700m





Texelgruppe 5 Tage

Mögliche Unterkünfte

Schutzhütte Nasereit 1532 m, privat, Dusche: k.A., Tel: +39 0473 968222, Schlafplätze: 26

Lodnerhütte 2262 m, CAI, Dusche: k.A., Tel: +39 0473 967367, Schlafplätze: 56

Hochganghaus 1839 m, privat, Dusche: k.A., Tel: +39 0473 443310, Schlafplätze: 30

Bockerhütte 1717 m, privat, Dusche: k.A., Tel: +39 0349 7707626, Schlafplätze: 40