



## In den Rosengarten...

Typ: **Rundtour**  
Etappen: **3**  
Länge: **26.6 km**  
Zeitraum: **24.06.2017 - 26.06.2017**

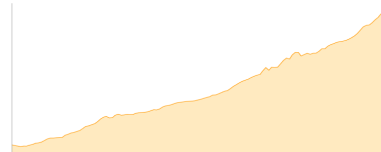
Gehzeit: **17:32 Stunden**  
Aufstieg: **2666 Hm**  
Abstieg: **2668 Hm**

### Etappe 1 24.06.2017 Samstag

#### St- Zyprian - Grasleitenpasshütte

Wandern **T2** - 1713 Hm Aufstieg - 232 Hm Abstieg - **07:25** Stunden Gehzeit - 9.85 km Strecke

Tschaminschwaige 1188m - Grasleitenhütte 2165m - Grasleitenpasshütte 2601m

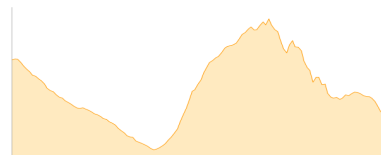


### Etappe 2 25.06.2017 Sonntag

#### Grasleitenpasshütte - Kölner Hütte

Klettersteig **C** - 720 Hm Aufstieg - 972 Hm Abstieg - **05:05** Stunden Gehzeit - 5.91 km Strecke

Grasleitenpasshütte 2601m - Vajolet-Hütte 2243m - Gartlhütte 2621m - Santnerpasshütte 2734m - Santner Klettersteig - Ferrata Passo Santner (B/C, 2) 2580m - Kölner Hütte 2337m

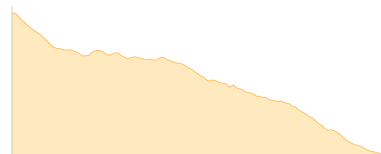


### Etappe 3 26.06.2017 Montag

#### Kölner Hütte - Plafoetsch Alm - St- Zyprian

Wandern **T1** - 233 Hm Aufstieg - 1464 Hm Abstieg - **05:05** Stunden Gehzeit - 10.84 km Strecke

Kölner Hütte 2337m - Plafötsch-Alm 1564m





## In den Rosengarten...

### Mögliche Unterkünfte

Grasleitenhütte 2165 m, CAI, Dusche: k.A., Tel: +39 0471 642103, Schlafplätze: -

Grasleitenpasshütte 2601 m, AV: k.A., Dusche: k.A., Schlafplätze: -

Vajolet-Hütte 2243 m, SAT, Dusche: k.A., Schlafplätze: -

Garthütte 2621 m, privat, Dusche: k.A., Schlafplätze: -

Santnerpasshütte 2734 m, privat, Dusche: k.A., Schlafplätze: -

Kölner Hütte 2337 m, CAI, Dusche: k.A., Tel: +39 0471 612033, mobil: +39 0335 6563512, Schlafplätze: 60

Plafötsch-Alm 1564 m, privat, Dusche: k.A., Schlafplätze: -

### Persönliche Anmerkungen

Sind die Tour im Juni 2017 bei gutem Wetter gelaufen. Lediglich an einem morgen Gewitter gehabt, was aber den Verlauf nicht besonders beeinflusste.

Wir, M26 und M28, gehen regelmäßig Wandern, allerdings im eher flachen Spessart, konnten aber auch schon einige alpine Erfahrungen machen.