



## 2015 DAV Ulm - KT Zimba

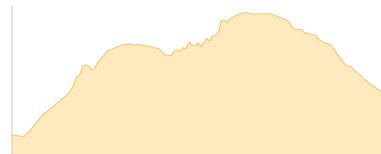
Typ:	<b>Strecke</b>	Gehzeit:	<b>13:15 Stunden</b>
Etappen:	<b>3</b>	Aufstieg:	<b>2047 Hm</b>
Länge:	<b>19.23 km</b>	Abstieg:	<b>2047 Hm</b>
Zeitraum:	<b>03.07.2015 - 05.07.2015</b>		

### **Etappe 1** 03.07.2015 Freitag

#### **Tag1: P Lünereebahn - Saulajoch 2065m - Heinrich-Hueter-Hütte**

Wandern **T3** - 685 Hm Aufstieg - 522 Hm Abstieg - **04:00** Stunden Gehzeit - 6.23 km Strecke

Lünereebahn 1568m - Saulajoch 2065m - Heinrich-Hueter-Hütte 1766m

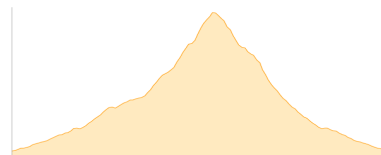


### **Etappe 2** 04.07.2015 Samstag

#### **Tag2: H-H-Hütte - Neyerscharte - Zimba - Zimbajoch - H-H-Hütte**

Klettern **4** - 850 Hm Aufstieg - 850 Hm Abstieg - **05:15** Stunden Gehzeit - 6 km Strecke

Heinrich-Hueter-Hütte 1766m - Neyerscharte 2300m - Zimba 2645m - Zimbajoch 2387m -  
Heinrich-Hueter-Hütte 1766m

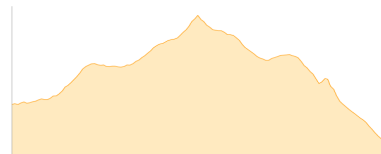


### **Etappe 3** 05.07.2015 Sonntag

#### **Tag3: H-H-Hütte - Gipsköpfe - Lünerkrinne - Douglasshütte - Lünereebahn**

Wandern **T3** - 512 Hm Aufstieg - 675 Hm Abstieg - **04:00** Stunden Gehzeit - 7 km Strecke

Heinrich-Hueter-Hütte 1766m - Gipsköpfe 1975m - Lünerkrinne 2139m - Douglasshütte 1980m -  
Lünereebahn 1568m





## 2015 DAV Ulm - KT Zimba

### **Mögliche Unterkünfte**

Heinrich-Hueter-Hütte 1766 m, ÖAV, Dusche: ja, Tel: +43 5556 76570, Schlafplätze: 80

Douglasshütte 1980 m, ÖAV, Dusche: ja, Tel: +43 5559 25951, Schlafplätze: 150