



# Berchtesgadener Land Hammerstiel-Watzmann-Fähranleger

Typ:  
Etappen: 4  
Länge: 36.11 km  
Zeitraum: .. - ..

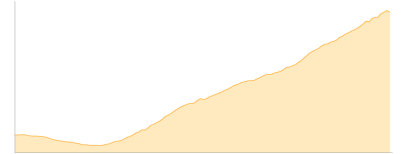
Gehzeit: 24:48 Stunden  
Aufstieg: 3728 Hm  
Abstieg: 3885 Hm

## Etappe 1

### Hammerstiel - Watzmannhaus

Wandern - 1302 Hm Aufstieg - 179 Hm Abstieg - 05:50 Stunden Gehzeit - 8.4 km Strecke

Hammerstiel 770m - Watzmannhaus 1930m

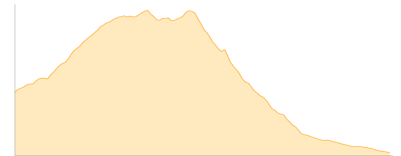


## Etappe 2

### Watzmannhaus - Wimbachgrieshütte

Wandern - 971 Hm Aufstieg - 1532 Hm Abstieg - 07:20 Stunden Gehzeit - 8.14 km Strecke

Watzmannhaus 1930m - Wimbachgrieshütte 1326m

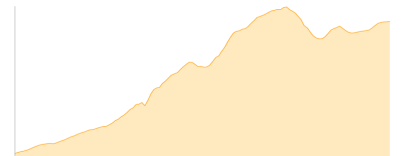


## Etappe 3

### Wimbachgrieshütte - Ingolstädter Haus

Wandern - 1083 Hm Aufstieg - 298 Hm Abstieg - 05:10 Stunden Gehzeit - 7.97 km Strecke

Wimbachgrieshütte 1326m - Ingolstädter Haus 2119m



## Etappe 4

### Ingolstädter Haus

Wandern - 372 Hm Aufstieg - 1876 Hm Abstieg - 06:25 Stunden Gehzeit - 11.59 km Strecke

Ingolstädter Haus 2119m





# Berchtesgadener Land Hammerstiel-Watzmann-Fähranleger

## **Mögliche Unterkünfte**

Watzmannhaus 1930 m, DAV, Dusche: nein, Tel: +49 8652 964222, Schlafplätze: 210

Wimbachgrieshütte 1326 m, Naturfreunde, Dusche: ja, Tel: +49 8657 344, Schlafplätze: 48

Ingolstädter Haus 2119 m, DAV, Dusche: ja, Tel: +43 6582 8353, mobil: +43 664 1605733, Schlafplätze: 115