



Kaisergebirge Rundgang

Typ: **Hufeisen**
Etappen: **4**
Länge: **31.69 km**
Zeitraum: .. - ..

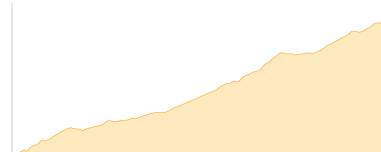
Gehzeit: **20:23 Stunden**
Aufstieg: **3226 Hm**
Abstieg: **2840 Hm**

Etappe 1

Kufstein - Veitenhof - Vorderkaiserfeldenhütte

Wandern - 1029 Hm Aufstieg - 119 Hm Abstieg - **04:20** Stunden Gehzeit - 5.32 km Strecke

Kaiserlift 502m - Veitenhof 719m - Vorderkaiserfeldenhütte 1384m

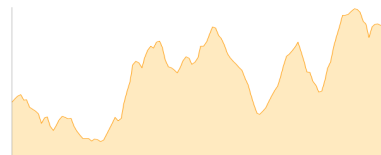


Etappe 2

Vorderkaiserfeldenhütte - Kaiserquelle - Stripsenjochhaus

Wandern - 778 Hm Aufstieg - 622 Hm Abstieg - **04:55** Stunden Gehzeit - 8.57 km Strecke

Vorderkaiserfeldenhütte 1384m - Kaiserquelle 1516m - Stripsenjochhaus 1577m

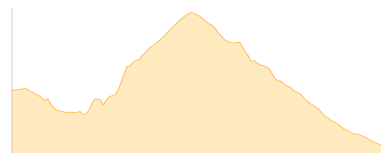


Etappe 3

Stripsenjochhaus - Ellmauer Tor - Gaudeamushütte

Wandern - 690 Hm Aufstieg - 1000 Hm Abstieg - **04:55** Stunden Gehzeit - 4.96 km Strecke

Stripsenjochhaus 1577m - Ellmauer Tor 1981m - Gaudeamushütte 1267m



Etappe 4

Gaudeamushütte - Riedlhütte - Wegscheid-Niederalm - Steiner Hochalm - Hintersteiner See

Wandern - 729 Hm Aufstieg - 1099 Hm Abstieg - **06:15** Stunden Gehzeit - 12.84 km Strecke

Gaudeamushütte 1267m - Riedlhütte 1224m - Wegscheid-Niederalm 1012m - Steiner Hochalm 1260m - Hintersteiner See 882m





Kaisergebirge Rundgang

Mögliche Unterkünfte

Veitenhof 719 m, privat, Dusche: k.A., Schlafplätze: -

Vorderkaiserfeldenhütte 1384 m, DAV, Dusche: ja, Tel: +43 5372 63482, Schlafplätze: 87

Stripsenjochhaus 1577 m, ÖAV, Dusche: ja, Tel: +43 5372 62579, mobil: +43 664 3559094, Schlafplätze: 160

Gaudeamushütte 1267 m, DAV, Dusche: ja, Tel: +43 5358 2262, mobil: +43 664 3449311, Schlafplätze: 54

Riedlhütte 1224 m, privat, Dusche: k.A., Schlafplätze: -

Persönliche Anmerkungen

<https://fahrplan.vvt.at/bin/query.exe/dn?id=std7.a&L=vs>