



# Kaisergebirge Rundgang Hintersteinersee-Ellmau

Typ: **Rundtour**  
Etappen: **4**  
Länge: **29.6 km**  
Zeitraum: **.. - ..**

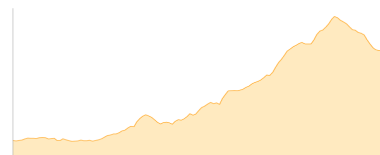
Gehzeit: **18:16 Stunden**  
Aufstieg: **2716 Hm**  
Abstieg: **2731 Hm**

## Etappe 1

### Hintersteiner See - Goingstätt - Walleralm - Kaindlhütte

Wandern - 751 Hm Aufstieg - 352 Hm Abstieg - **04:20** Stunden Gehzeit - 8.39 km Strecke

Hintersteiner See 882m - Goingstätt 886m - Walleralm 1170m - Kaindlhütte 1293m

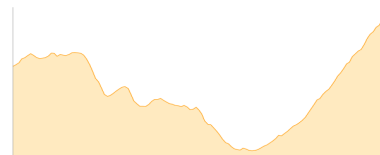


## Etappe 2

### Kaindlhütte - Hans-Berger-Haus - Stripsenjochhaus

Wandern - 1019 Hm Aufstieg - 738 Hm Abstieg - **06:00** Stunden Gehzeit - 9.34 km Strecke

Kaindlhütte 1293m - Hans-Berger-Haus 936m - Stripsenjochhaus 1577m

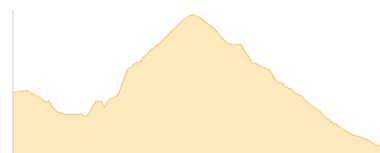


## Etappe 3

### Stripsenjochhaus - Ellmauer Tor - Gaudeamushütte

Wandern - 690 Hm Aufstieg - 1000 Hm Abstieg - **04:55** Stunden Gehzeit - 4.96 km Strecke

Stripsenjochhaus 1577m - Ellmauer Tor 1981m - Gaudeamushütte 1267m



## Etappe 4

### Gaudeamushütte - Riedlhütte - Jagerwirt Scheffau

Wandern - 256 Hm Aufstieg - 641 Hm Abstieg - **03:00** Stunden Gehzeit - 6.91 km Strecke

Gaudeamushütte 1267m - Riedlhütte 1224m - Jagerwirt 884m





# Kaisergebirge Rundgang Hintersteinersee-Ellmau

## Mögliche Unterkünfte

Kaindlhütte 1293 m, privat, Dusche: k.A., mobil: +43 664 1 68 65 68, Schlafplätze: 47

Hans-Berger-Haus 936 m, TVN, Dusche: ja, Schlafplätze: 55

Stripsenjochhaus 1577 m, ÖAV, Dusche: ja, Tel: +43 5372 62579, mobil: +43 664 3559094, Schlafplätze: 160

Gaudeamushütte 1267 m, DAV, Dusche: ja, Tel: +43 5358 2262, mobil: +43 664 3449311, Schlafplätze: 54

Riedlhütte 1224 m, privat, Dusche: k.A., Schlafplätze: -

## Persönliche Anmerkungen

Informationen zu Übernachtungsmöglichkeiten:

<https://www.bergwelten.com/s/kaisergebirge?q=kaisergebirge&f~sem>